Maakirjakartat

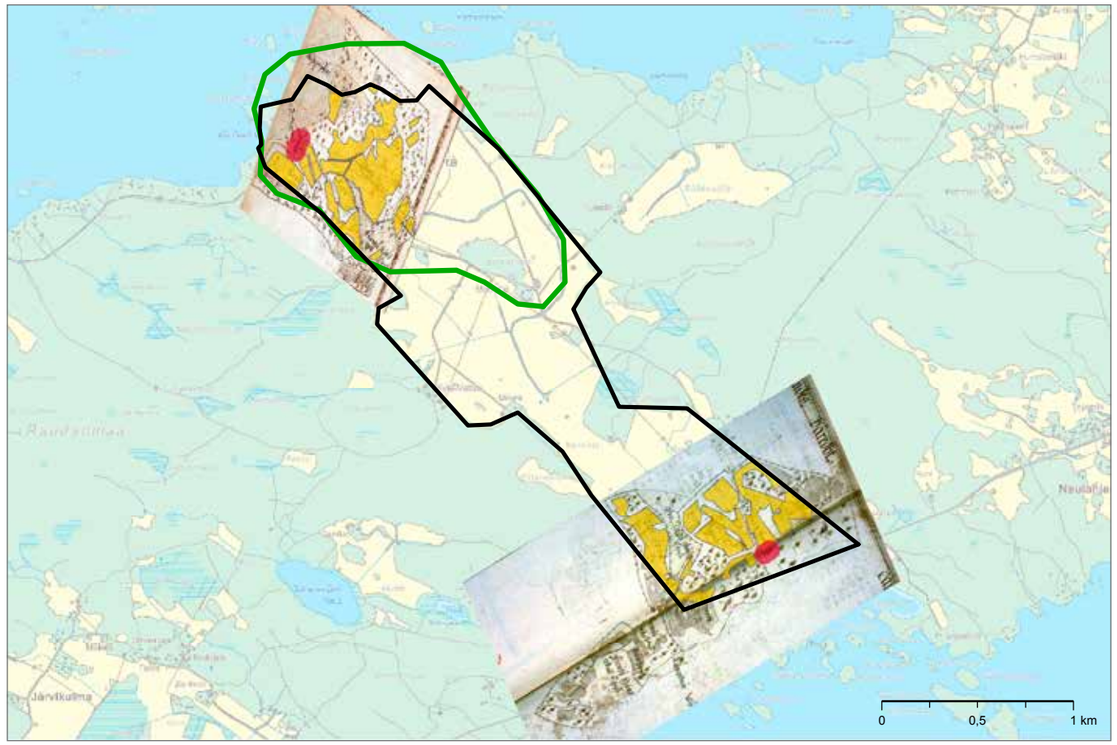

1800-luvun pitäjänkartat

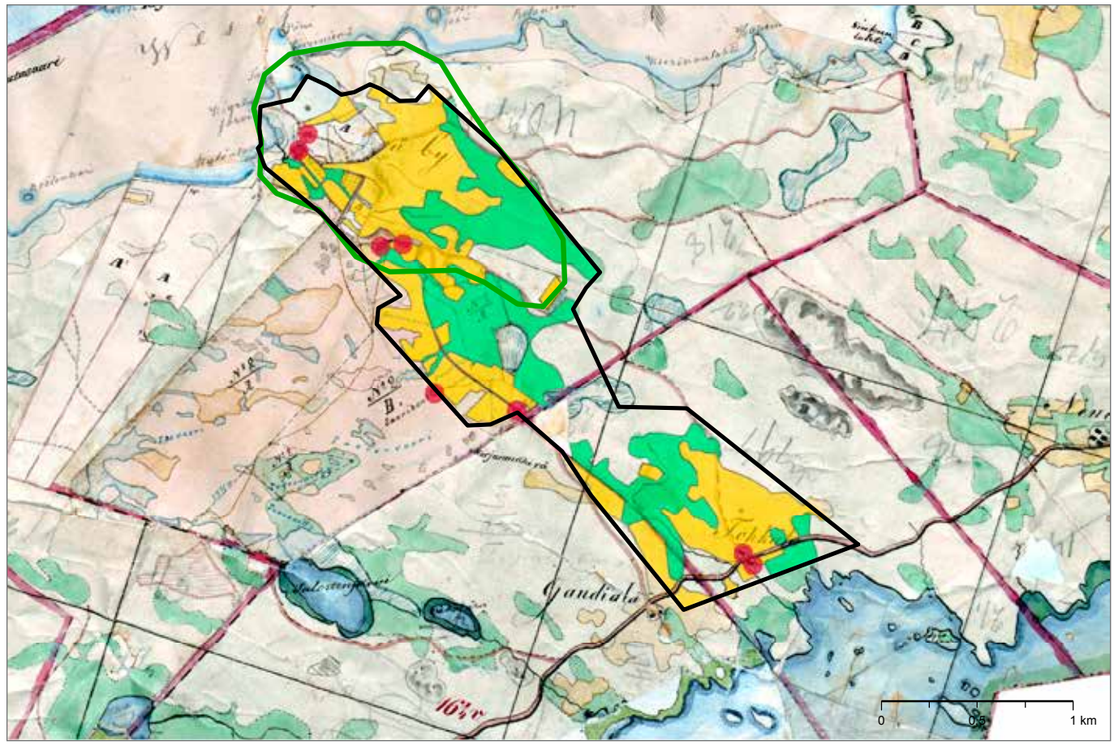

1950-luvun peruskartta

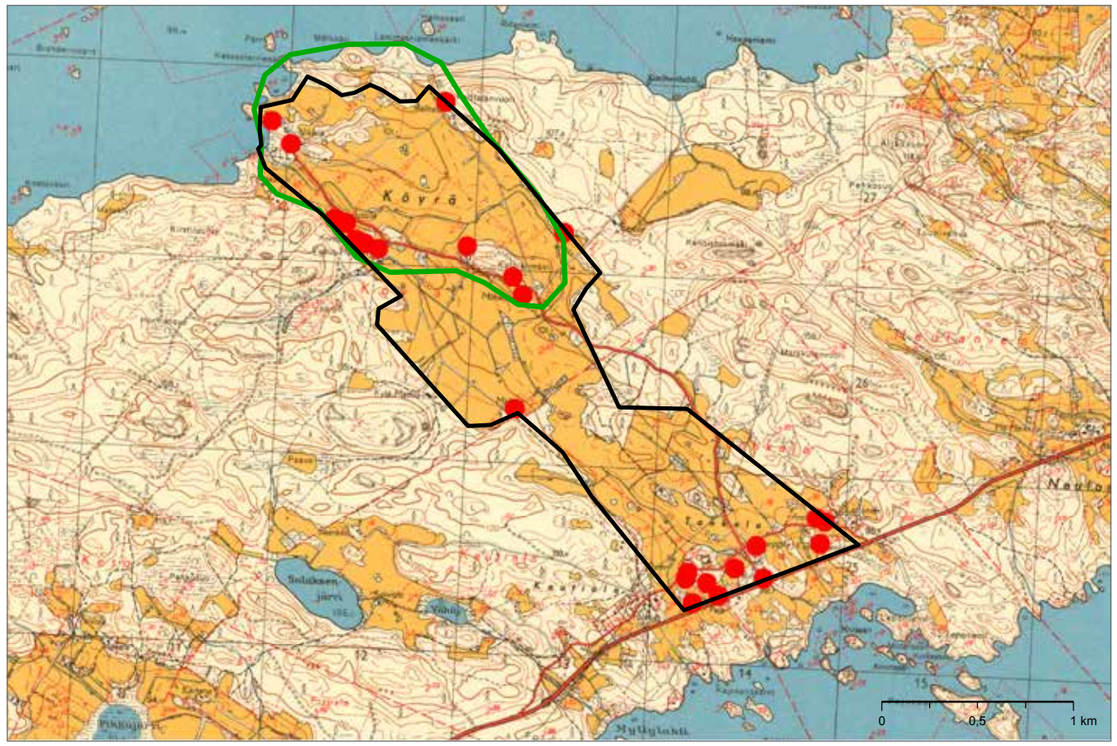

Vuoden 2014 peruskartta

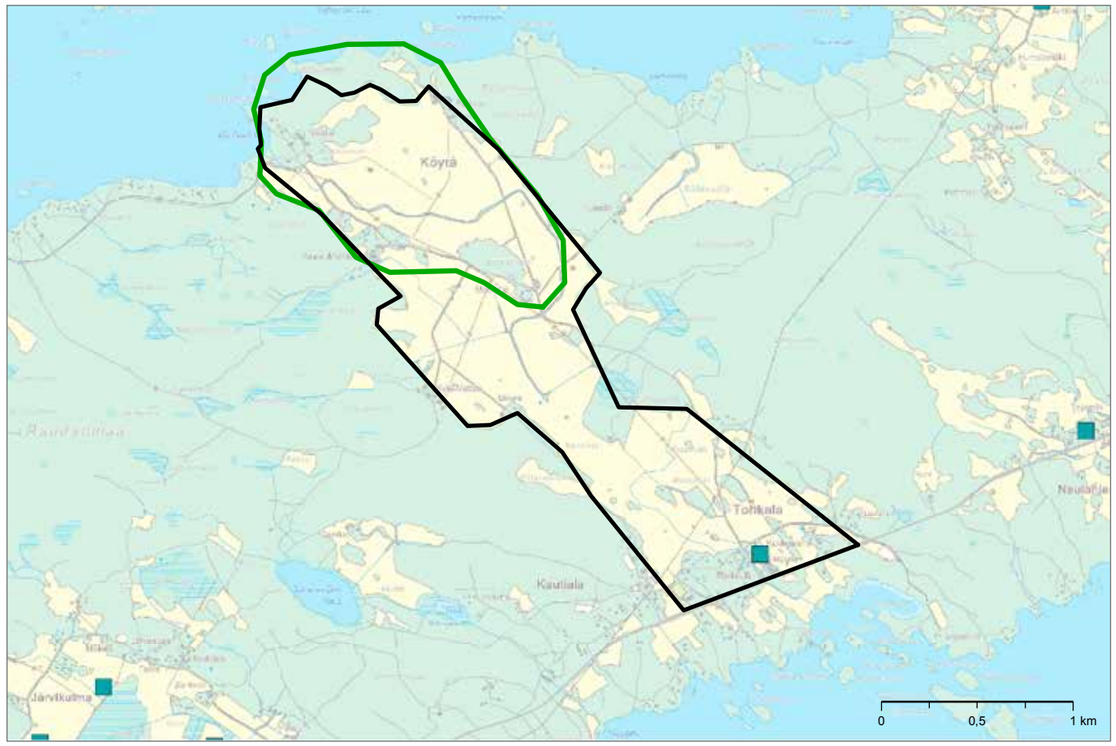

KANGASALA
Köyrän kulttuurimaisema

1) Historiallisesti arvokas maatalousalue, säilynyt viljelyksessä (1800-luku tai vanhempi)	x
2a) Historiallinen kylätontti	x
2b) Historiallinen merkittävä tielinja	x
3) Kiinteä muinaisjäännös	-
5) Arvokas maisema-alue (2013)	-
6) Perinteinen ja vaihteleva maisemakuva	x
4a) Arvokas rakennettu kulttuuriympäristö (RKY 2009)	-
4b) Maakunnallisesti arvokasta rakennettua kulttuuriympäristöä	-

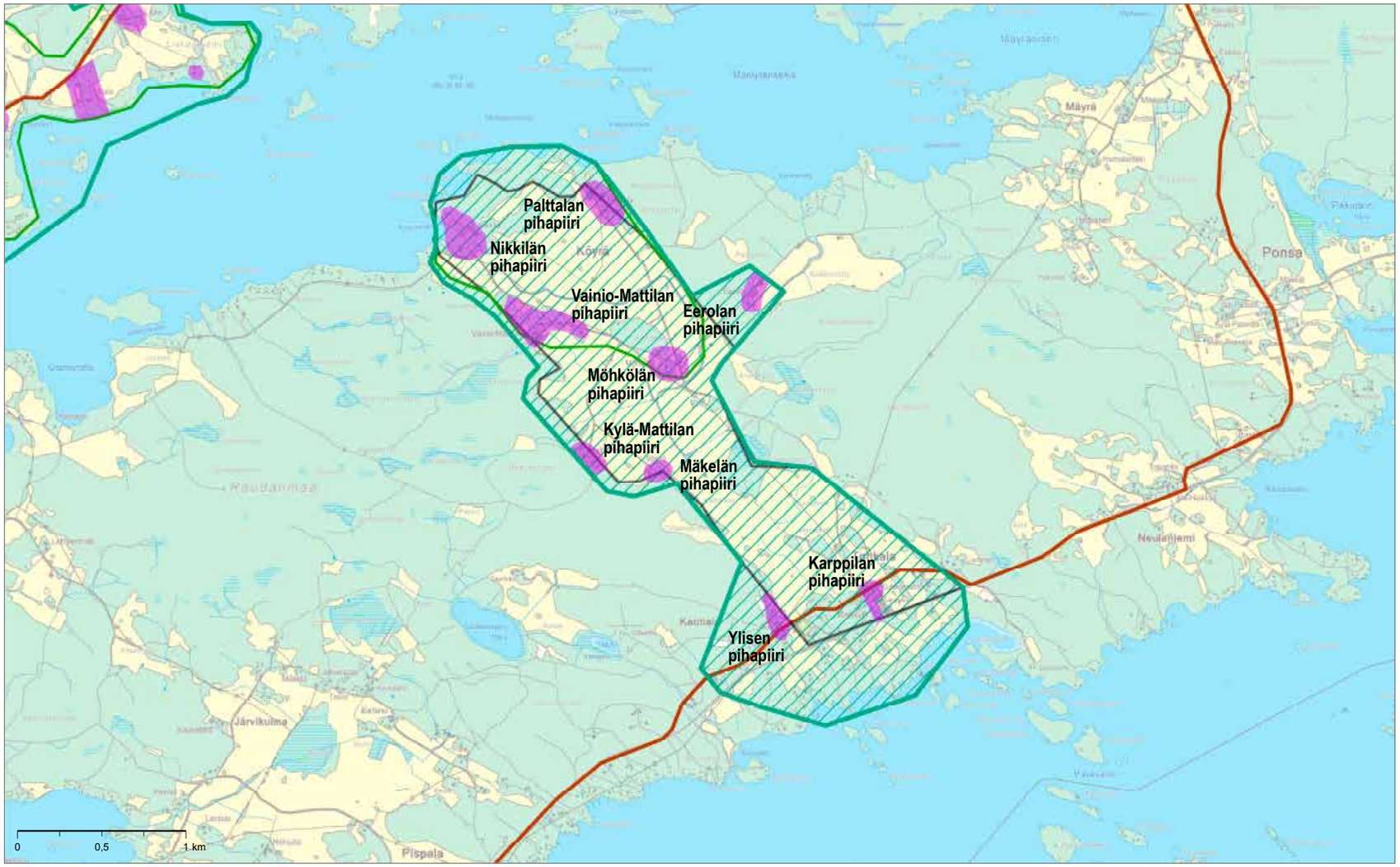

1 MK:n MY-alue
1 MK:n akm-alue
Niityt
Pellot
Asutus
Muinaisjäännös

1 MK:n MY-alue
1 MK:n akm-alue
Uusi rajaus 2014
Rakennuskulttuurin ydinalue
Historiallinen tielinja

Maakirjakartat

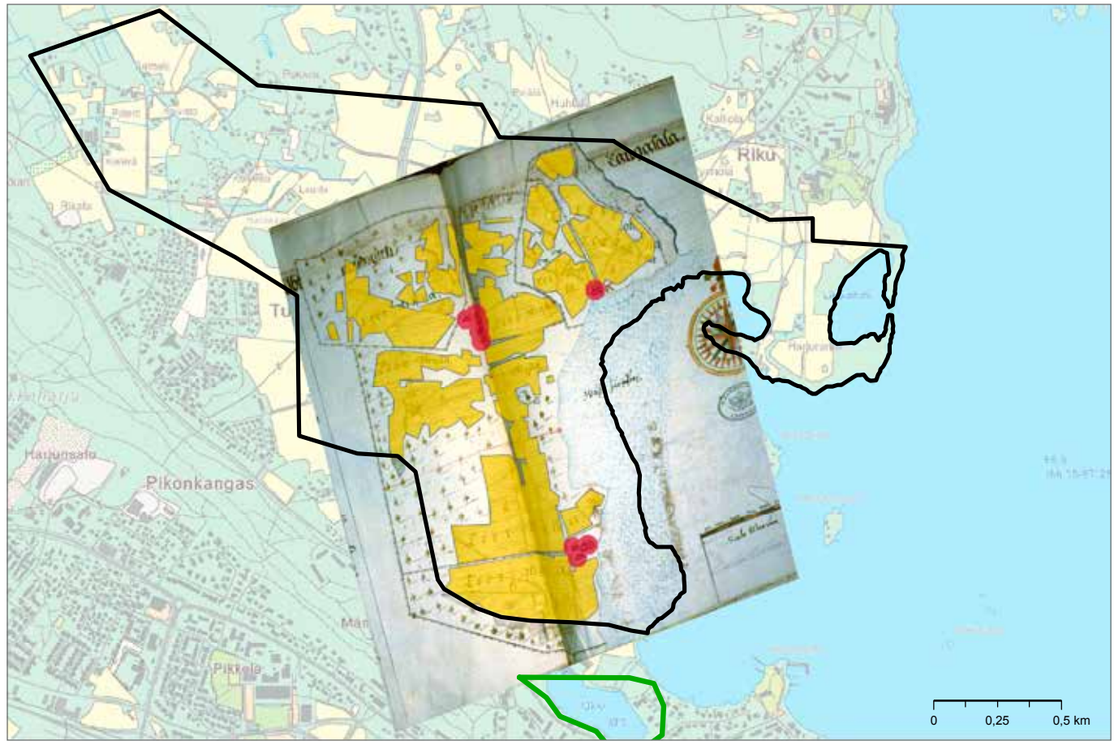

1800-luvun pitäjänkartat

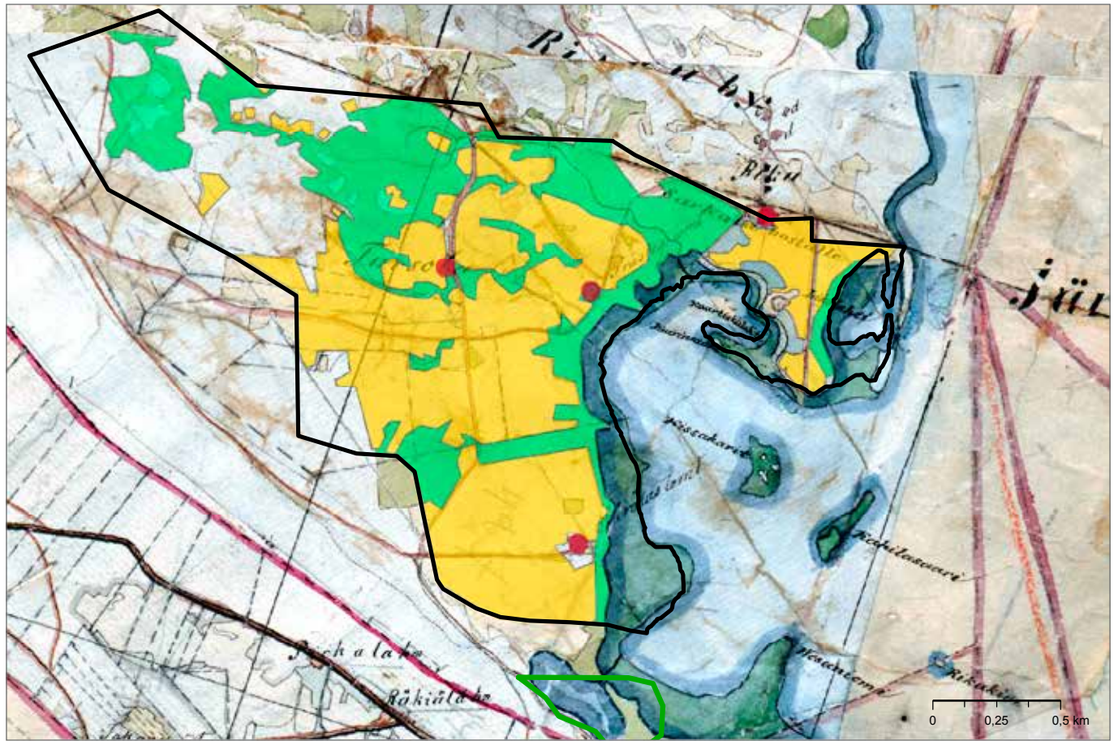

1950-luvun peruskartta

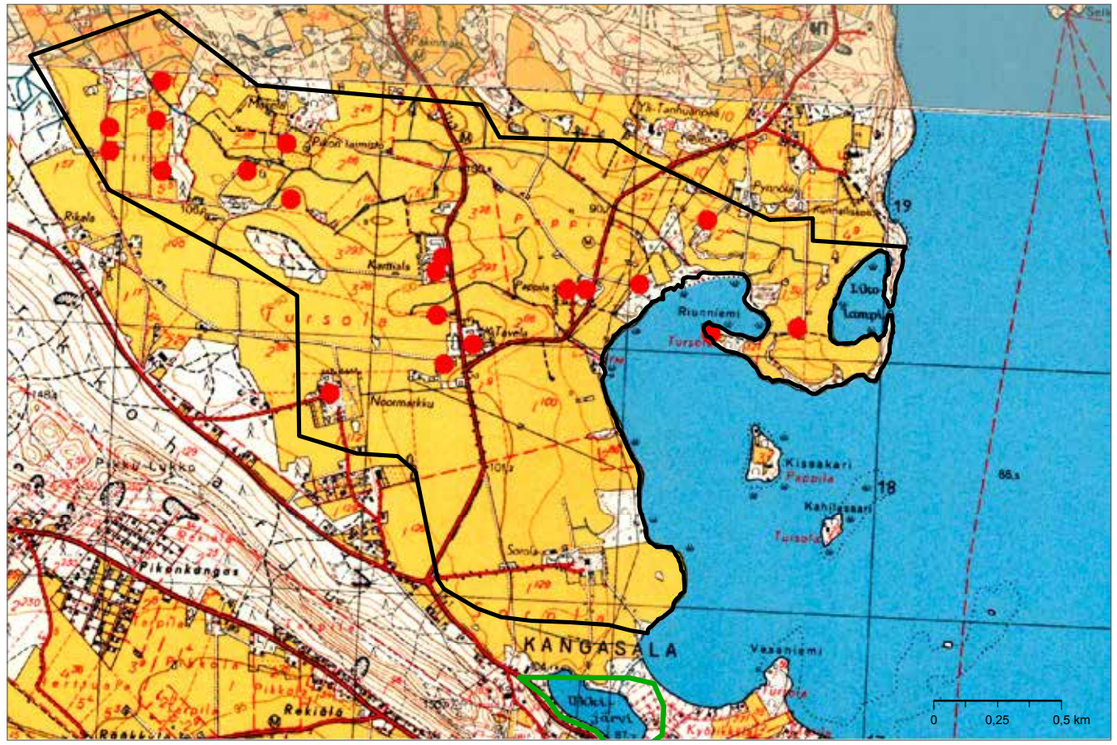

Vuoden 2014 peruskartta

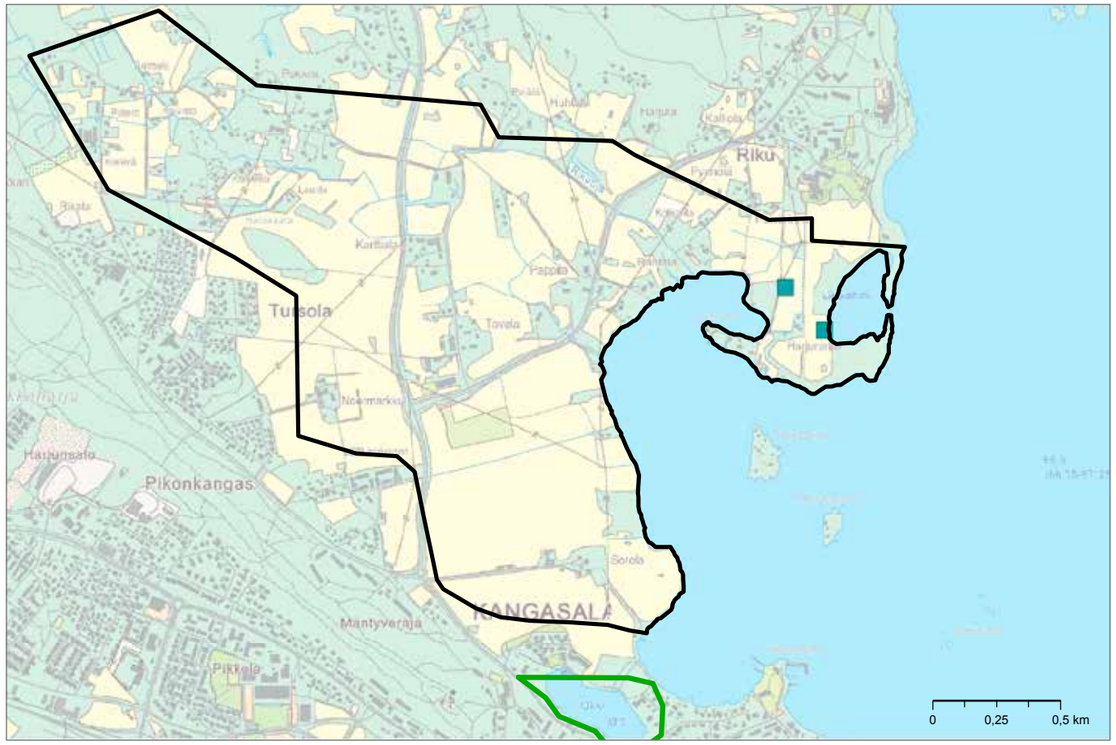

KANGASALA
Tursolan-Rikun kulttuurimaisema

Sorolan kartano, pappila, Tavelan pihapiiri mm.

- kartanoarkkitehtuuri, puistokujanteet, puutarhat
- kuvastaa seudun vaurasta talonpoikais- ja säätyläiskulttuuria

Pappila

Pynnölä

1) Historiallisesti arvokas maatalousalue, säilynyt viljelyksessä (1800-luku tai vanhempi)	x
2a) Historiallinen kylätontti	x
2b) Historiallinen merkittävä tielinja	x
3) Kiinteä muinaisjäännös	x
5) Arvokas maisema-alue (2013)	-
6) Perinteinen ja vaihteleva maisemakuva	x
4a) Arvokas rakennettu kulttuuriympäristö (RKY 2009)	x
4b) Maakunnallisesti arvokasta rakennettua kulttuuriympäristöä	-

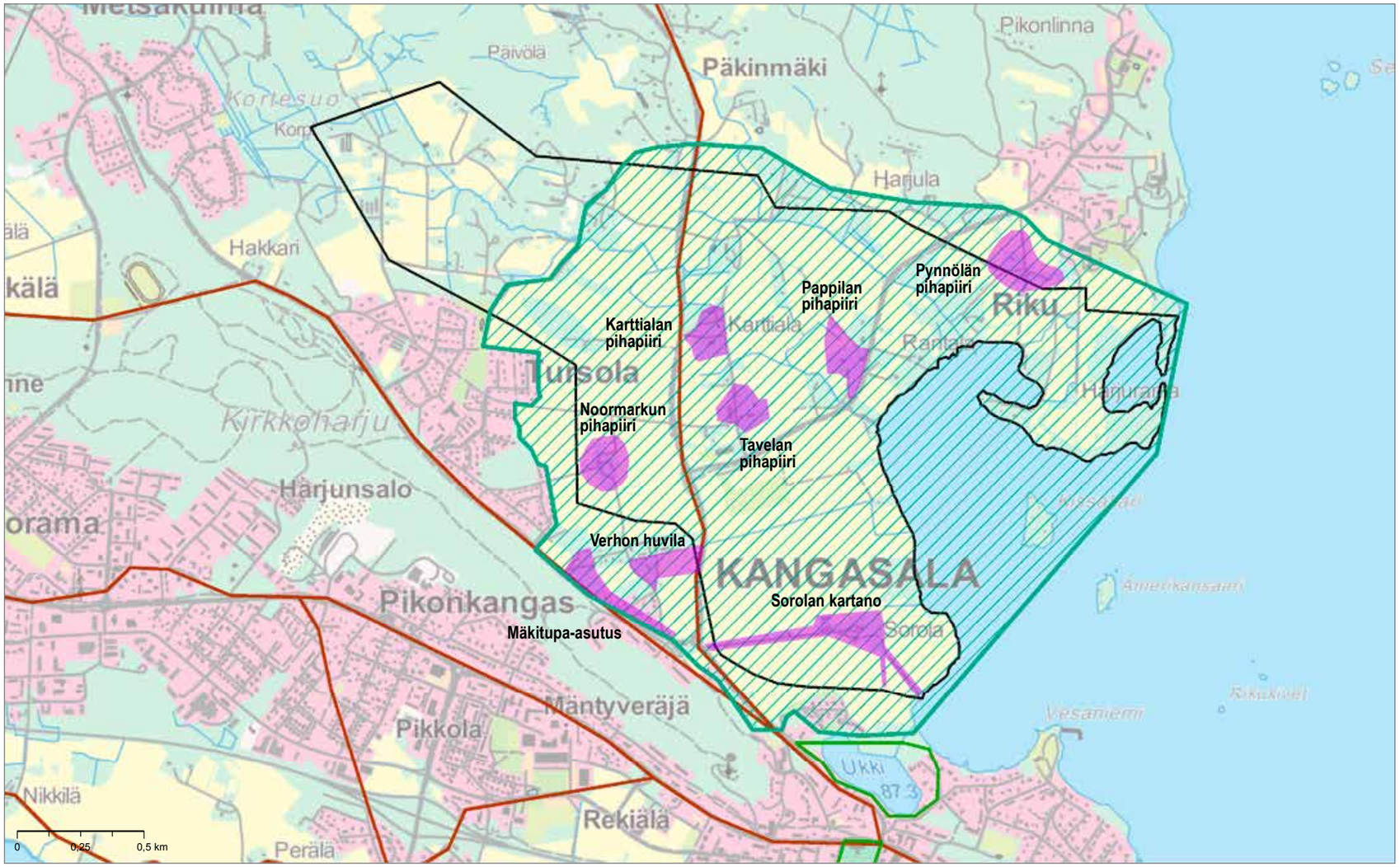

1 MK:n MY-alue
1 MK:n akm-alue
Niityt
Pellot
Asutus
Muinaisjäännös

1 MK:n MY-alue
1 MK:n akm-alue
Uusi rajaus 2014
Rakennuskulttuurin ydinalue
Historiallinen tielinja

Maakirjakartat

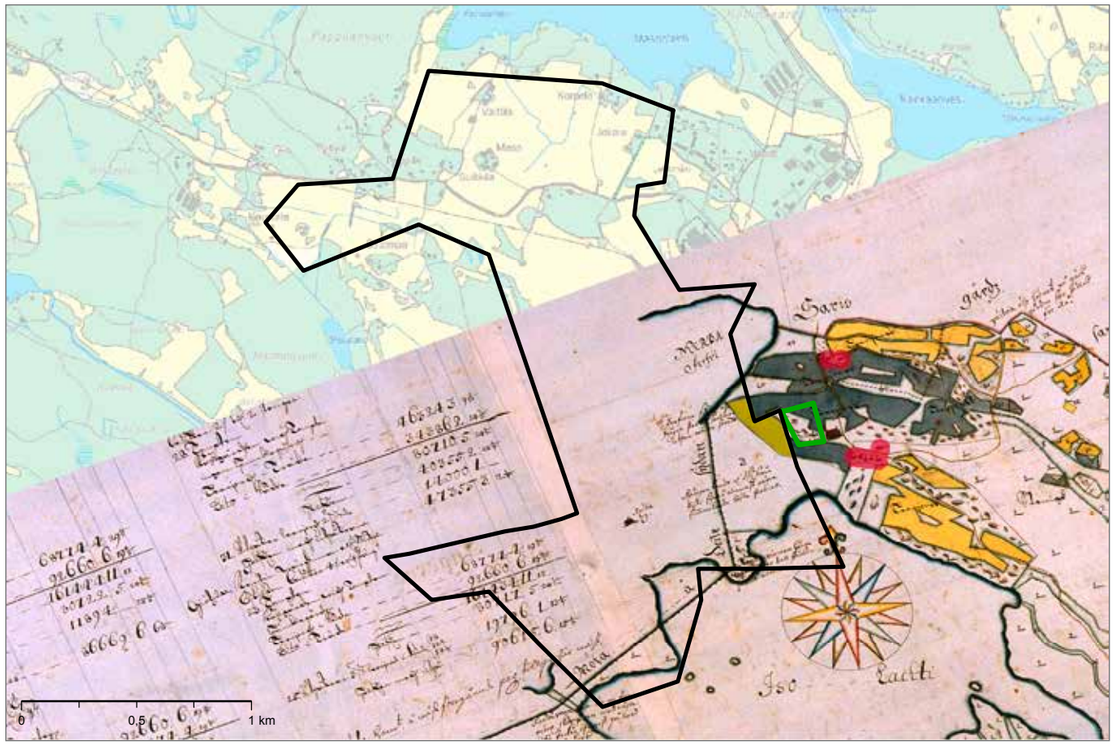

1800-luvun pitäjänkartat

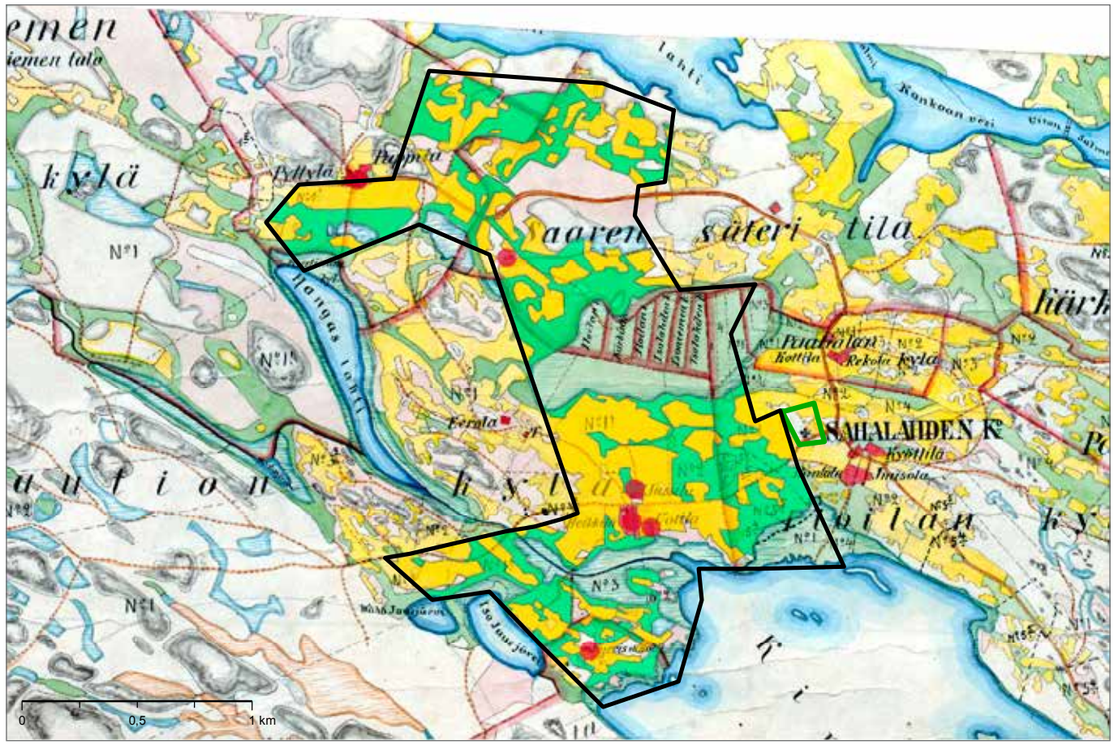

1950-luvun peruskartta

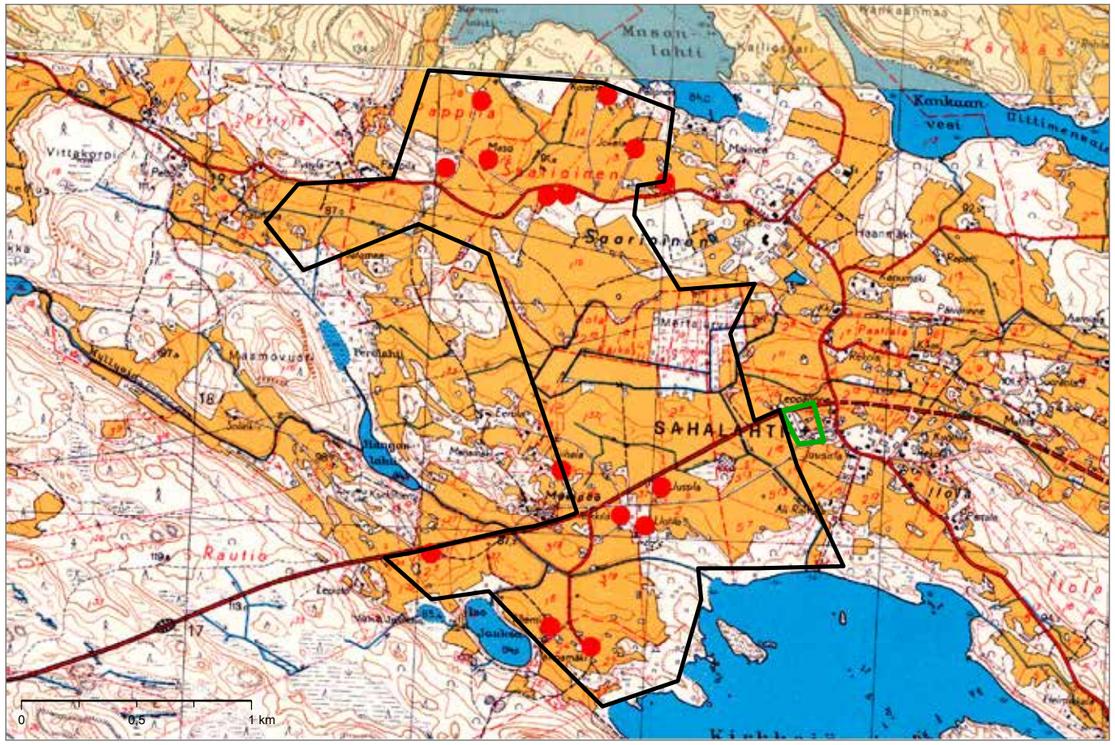

Vuoden 2014 peruskartta

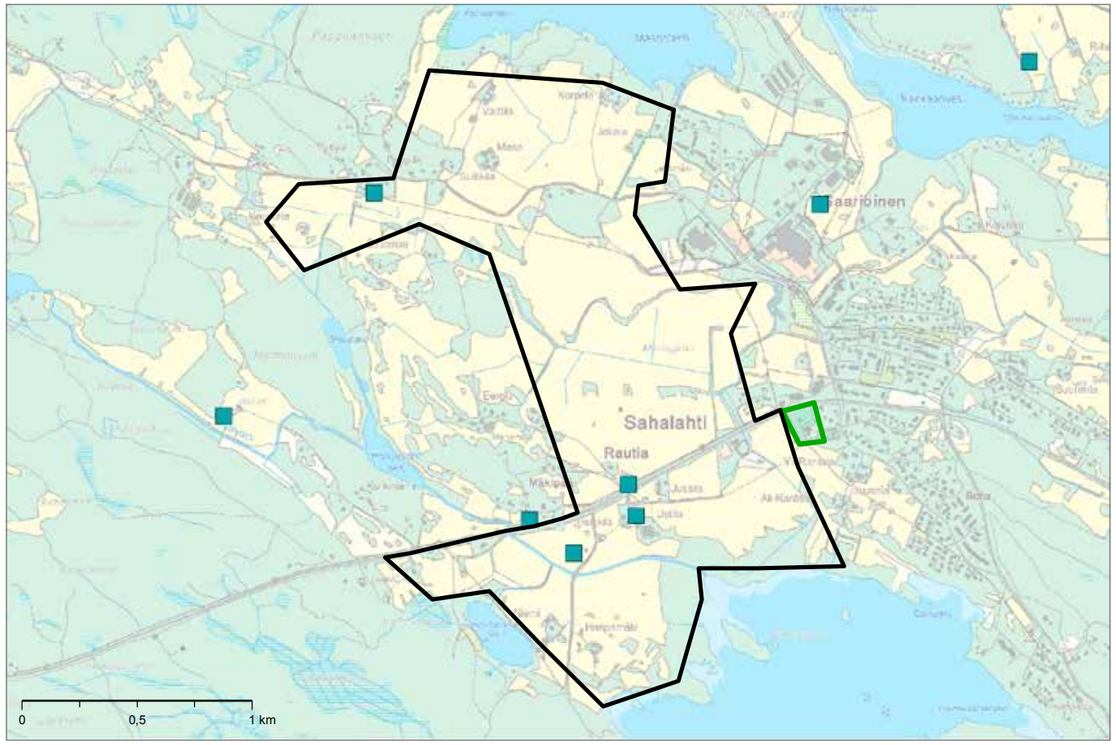

KANGASALA
Sahalahden kirkonseudun kulttuurimaisema

Pappila

Pappilan raittia

1) Historiallisesti arvokas maatalousalue, säilynyt viljelyksessä (1800-luku tai vanhempi)	x
2a) Historiallinen kylätontti	x
2b) Historiallinen merkittävä tielinja	-
3) Kiinteä muinaisjäännös	x
5) Arvokas maisema-alue (2013)	-
6) Perinteinen ja vaihteleva maisemakuva	x
4a) Arvokas rakennettu kulttuuriympäristö (RKY 2009)	-
4b) Maakunnallisesti arvokasta rakennettua kulttuuriympäristöä	-

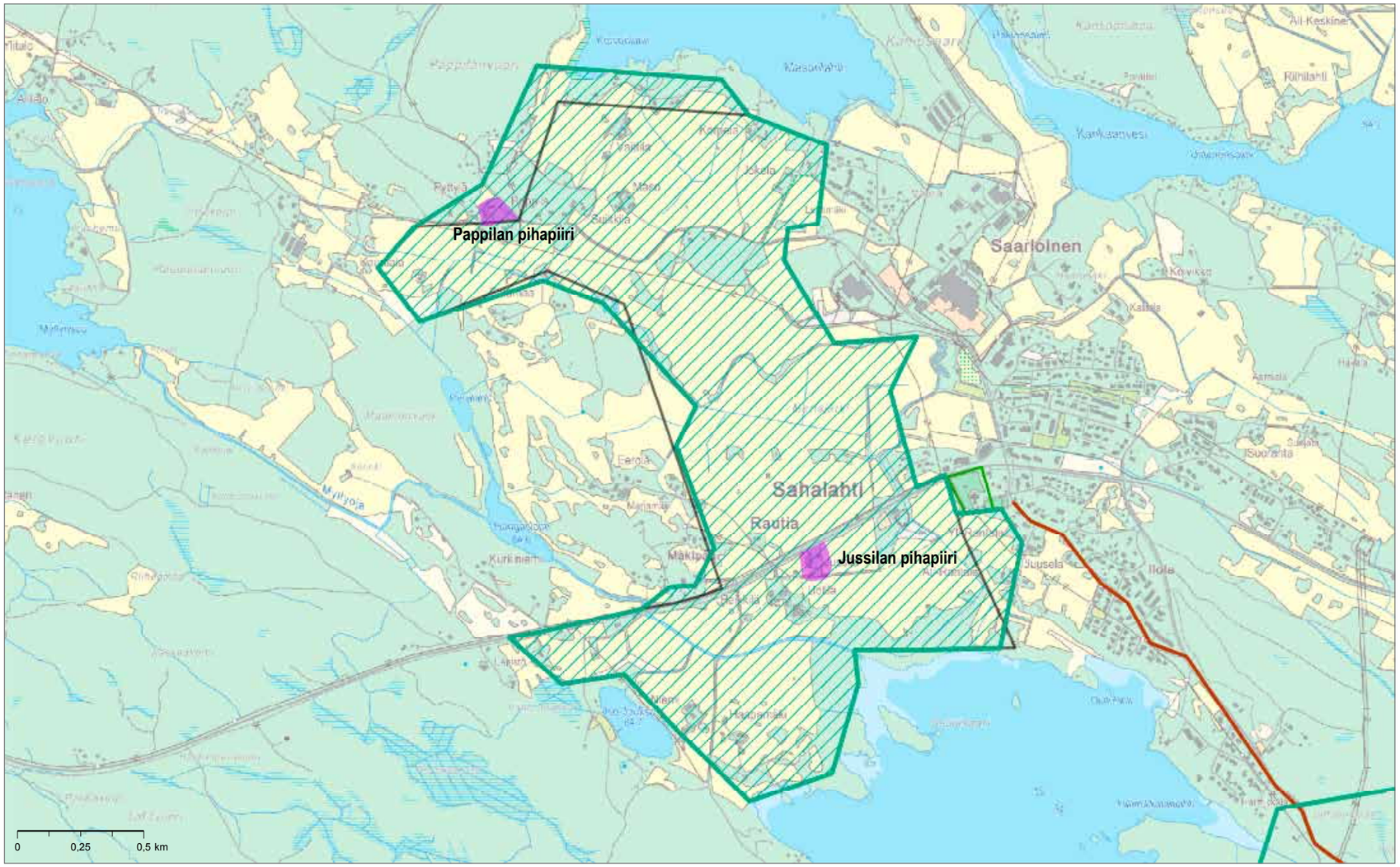

- 1 MK:n MY-alue
- 1 MK:n akm-alue
- Niityt
- Pellot
- Asutus
- Muinaisjäännös
- 1 MK:n MY-alue
- 1 MK:n akm-alue
- Uusi rajaus 2014
- Rakennuskulttuurin ydinalue
- Historiallinen tielinja

Isojakokartat

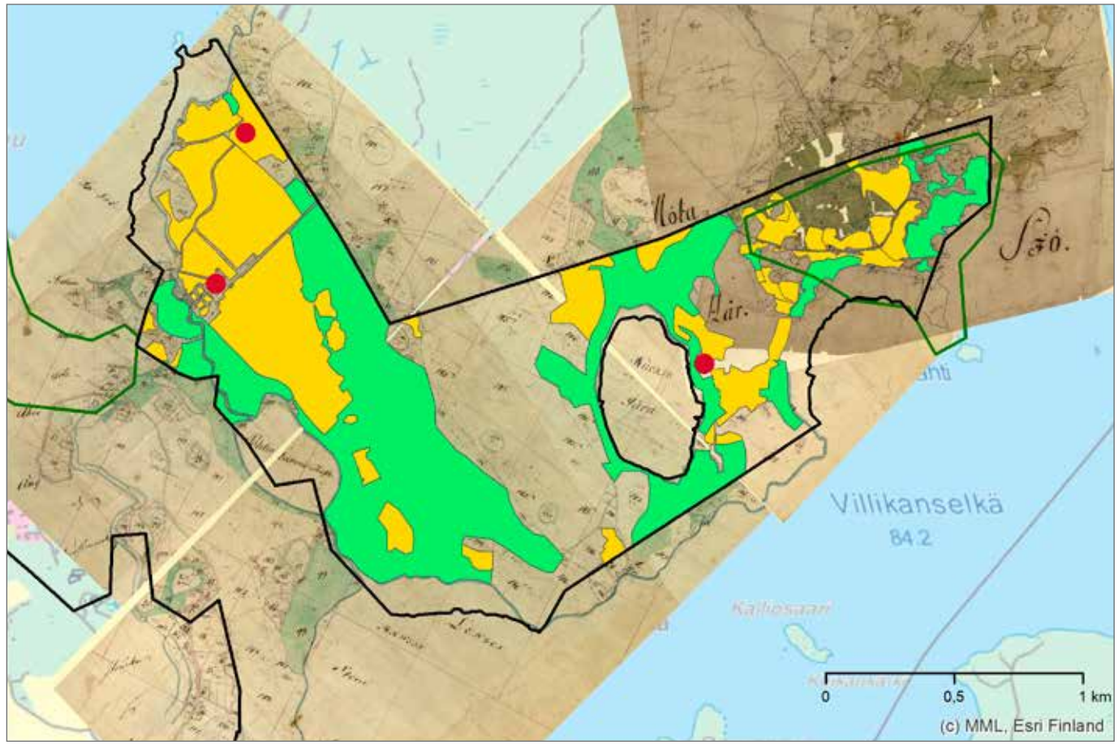

1800-luvun pitäjänkartat

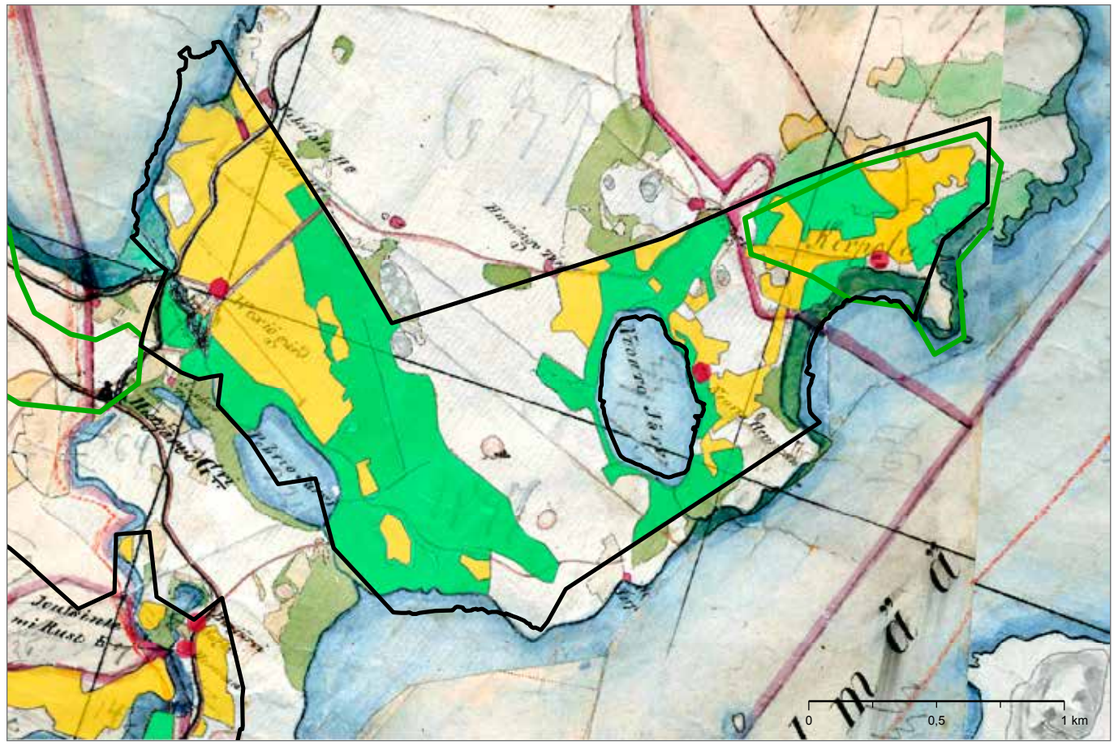

1950-luvun peruskartta

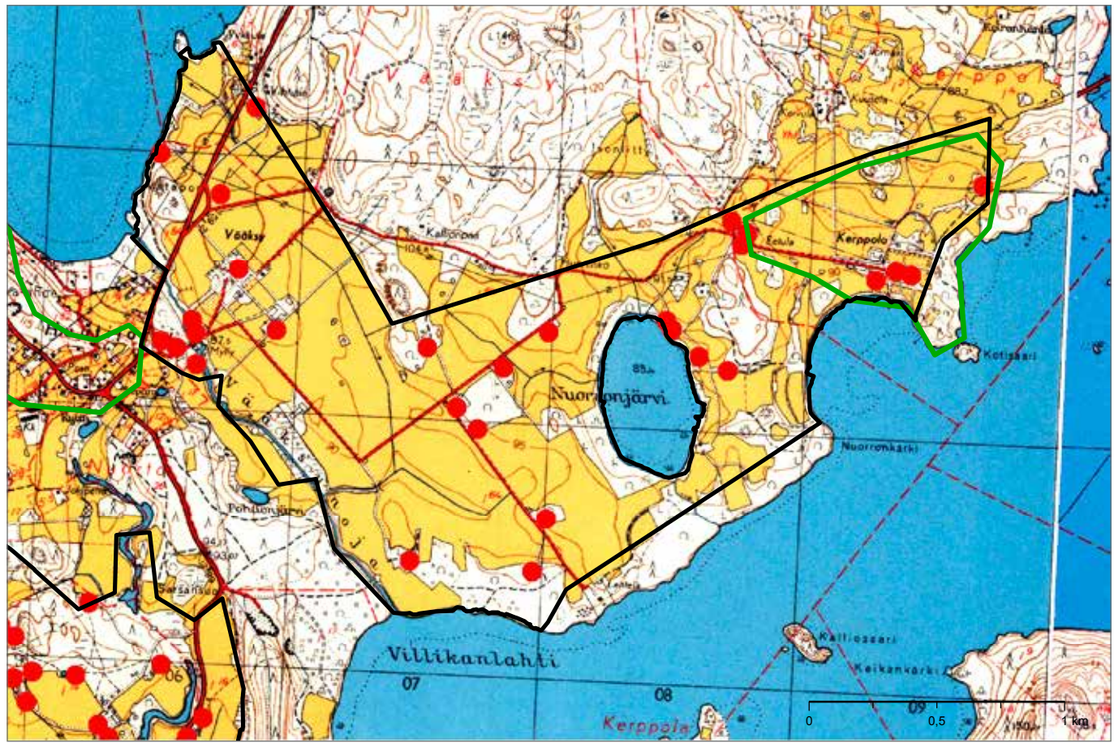

Vuoden 2014 peruskartta

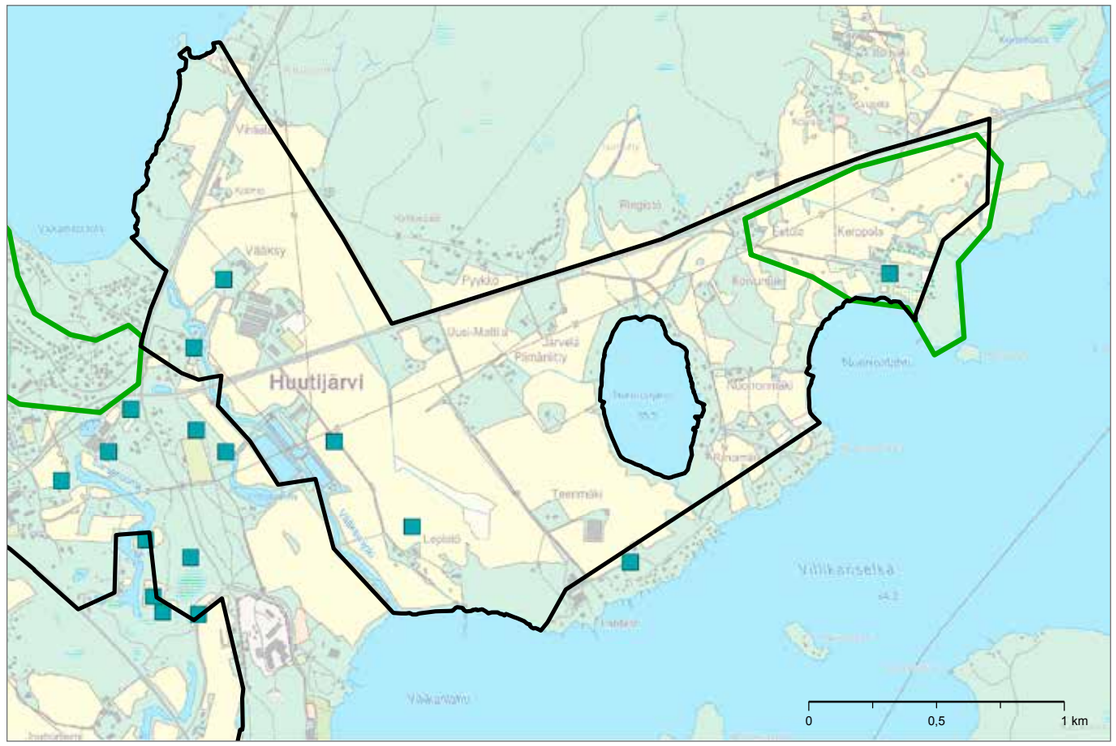

KANGASALA
Vääksyn kartanon-Kerppolan kulttuurimaisema

Vääksyn kartanon rakennuskanta

- kartanon lukuisten rakennusten arkkitehtuuri, puistokujanteet, puutarha
- kuvastaa seudun vaurasta säätyläiskulttuuria

Meijeri

Parvula

1) Historiallisesti arvokas maatalousalue, säilynyt viljelyksessä (1800-luku tai vanhempi)	x
2a) Historiallinen kylätontti	x
2b) Historiallinen merkittävä tielinja	x
3) Kiinteä muinaisjäännös	x
5) Arvokas maisema-alue (2013)	-
6) Perinteinen ja vaihteleva maisemakuva	x
4a) Arvokas rakennettu kulttuuriympäristö (RKY 2009)	x
4b) Maakunnallisesti arvokasta rakennettua kulttuuriympäristöä	

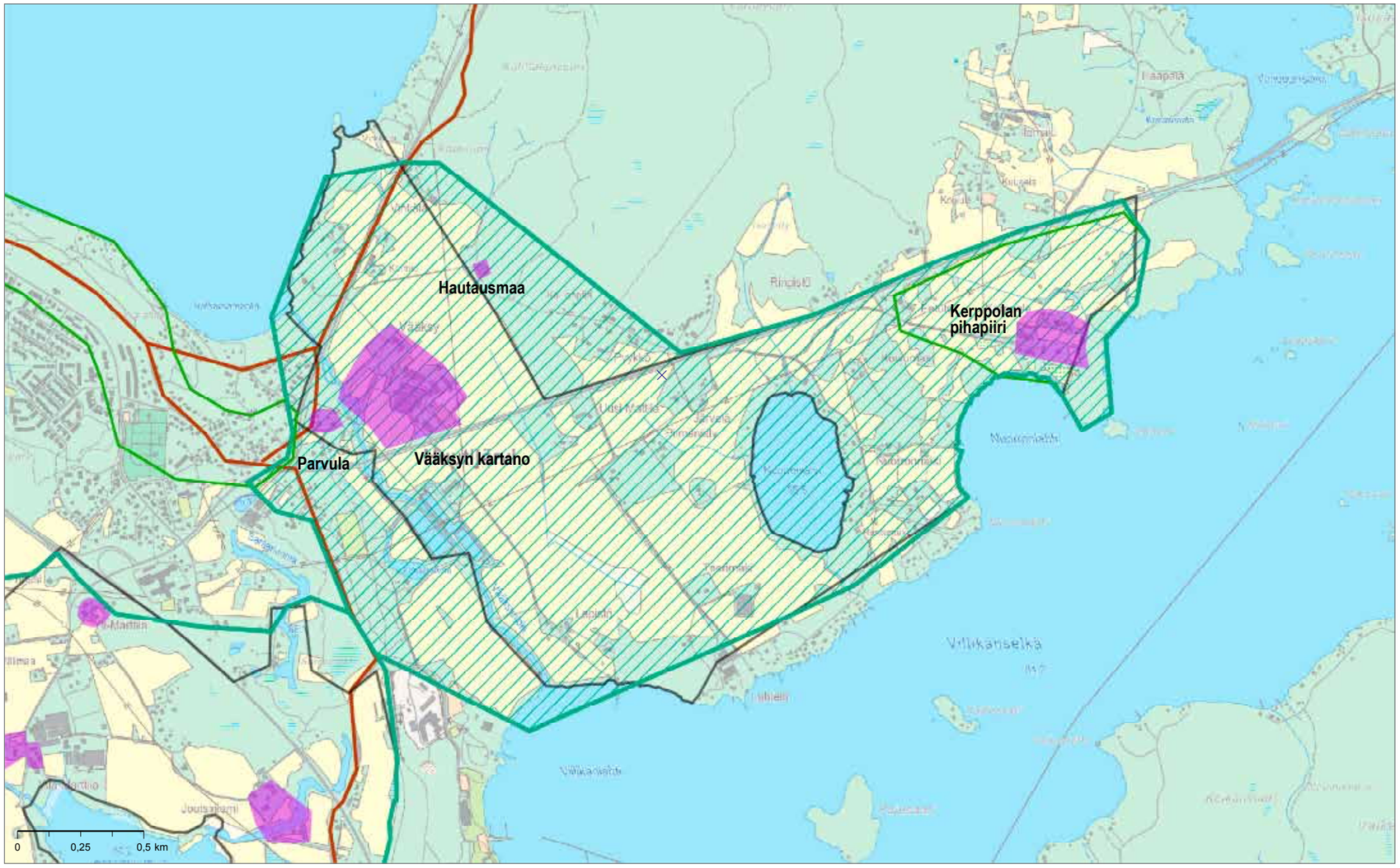

- 1 MK:n MY-alue
- 1 MK:n akm-alue
- Niityt
- Pellot
- Asutus
- Muinaisjäännös
- 1 MK:n MY-alue
- 1 MK:n akm-alue
- Uusi rajaus 2014
- Rakennuskulttuurin ydinalue
- Historiallinen tielinja

Maakirjakartat

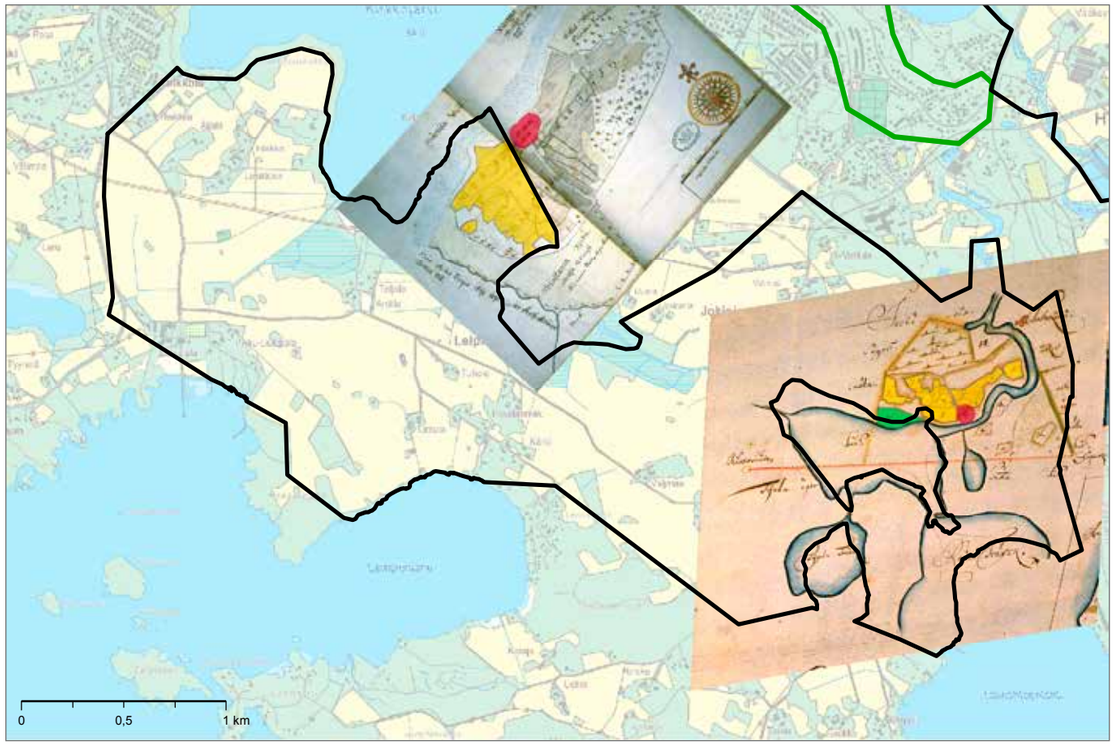

1800-luvun pitäjänkartat

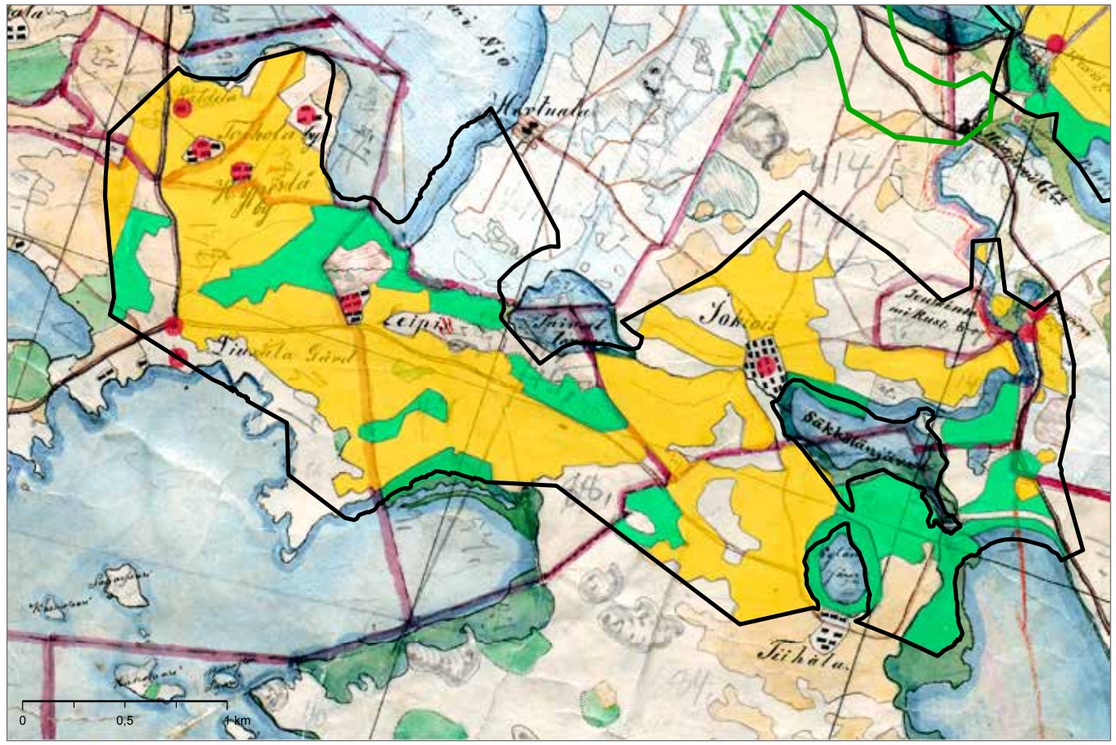

1950-luvun peruskartta

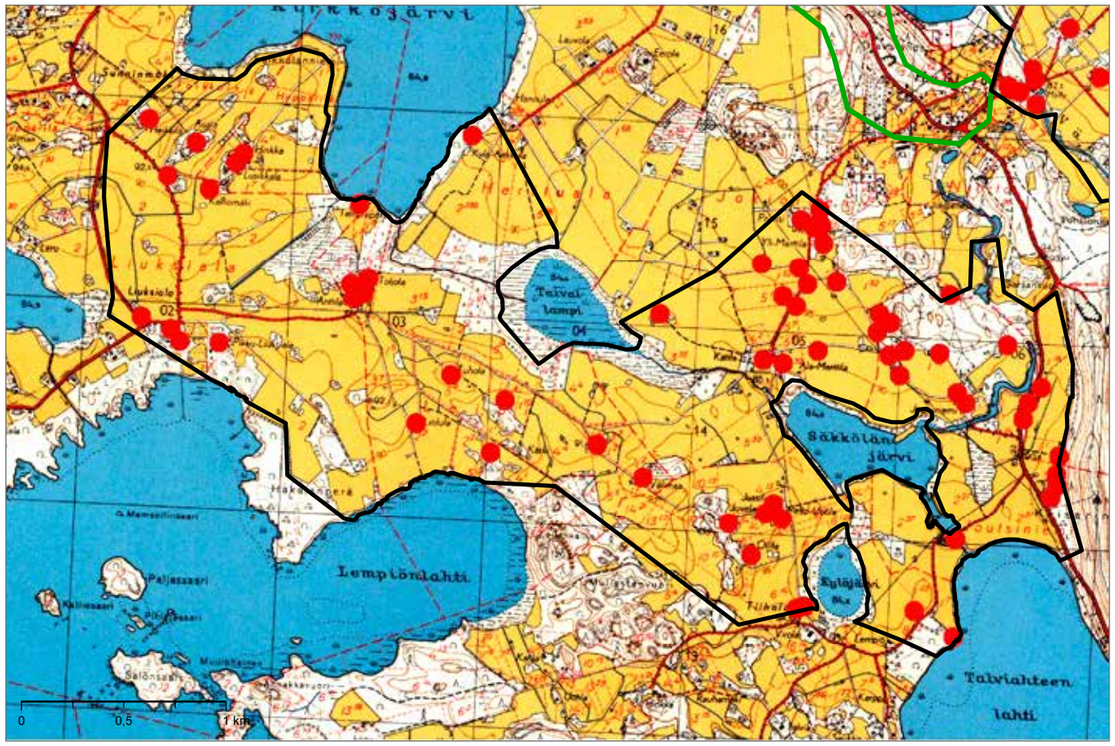

Vuoden 2014 peruskartta

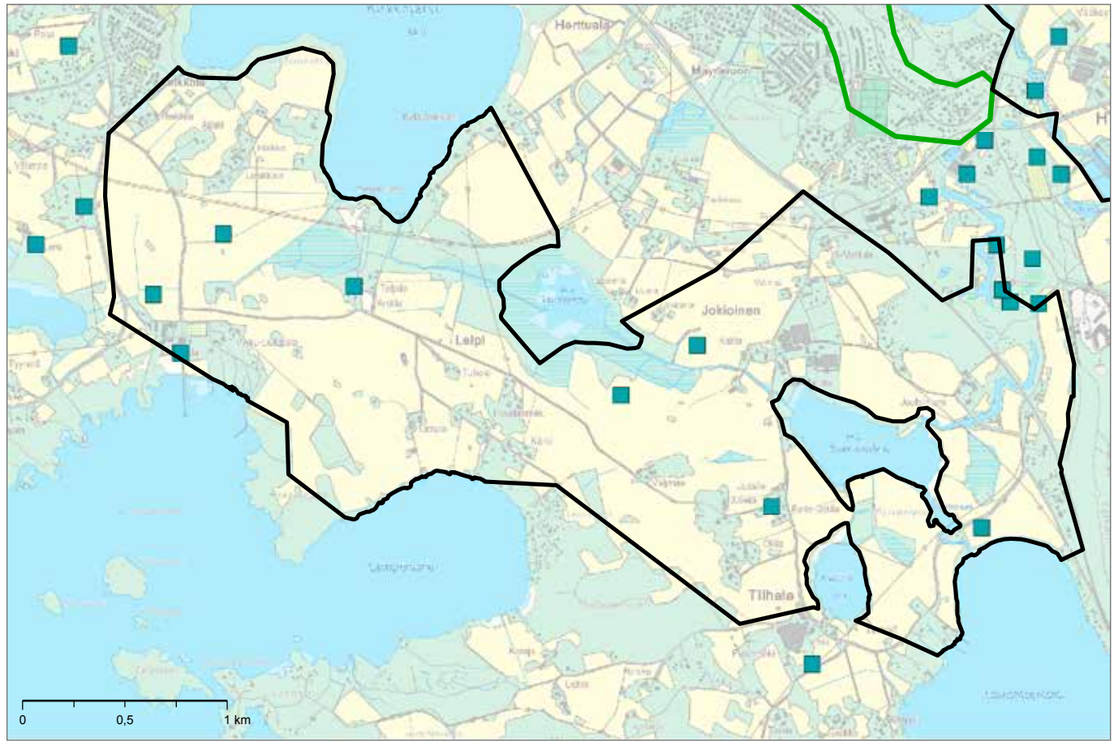

KANGASALA
Herttualan-Jokioisten-Liuksialan kulttuurimaisema

Liuksialan kartano, Pikku-Liuksiala, kappeli
- kartanon lukuisten rakennusten arkkitehtuuri, puukuja, puisto
- kuvastaa seudun vaurasta säätyläiskulttuuria

Leivin mökkiyhdyskunta
- sotien jälkeen yksityiselle maalle rakentunut pienten mökkien kokonaisuus Roineen rannalla

Leivin mökkialue

Mökki, Leivi

1) Historiallisesti arvokas maatalousalue, säilynyt viljelyksessä (1800-luku tai vanhempi)	x
2a) Historiallinen kylätontti	x
2b) Historiallinen merkittävä tielinja	x
3) Kiinteä muinaisjäännös	x
5) Arvokas maisema-alue (2013)	x
6) Perinteinen ja vaihteleva maisemakuva	x
4a) Arvokas rakennettu kulttuuriympäristö (RKY 2009)	x
4b) Maakunnallisesti arvokasta rakennettua kulttuuriympäristöä	x

Liuksialan päärakennus

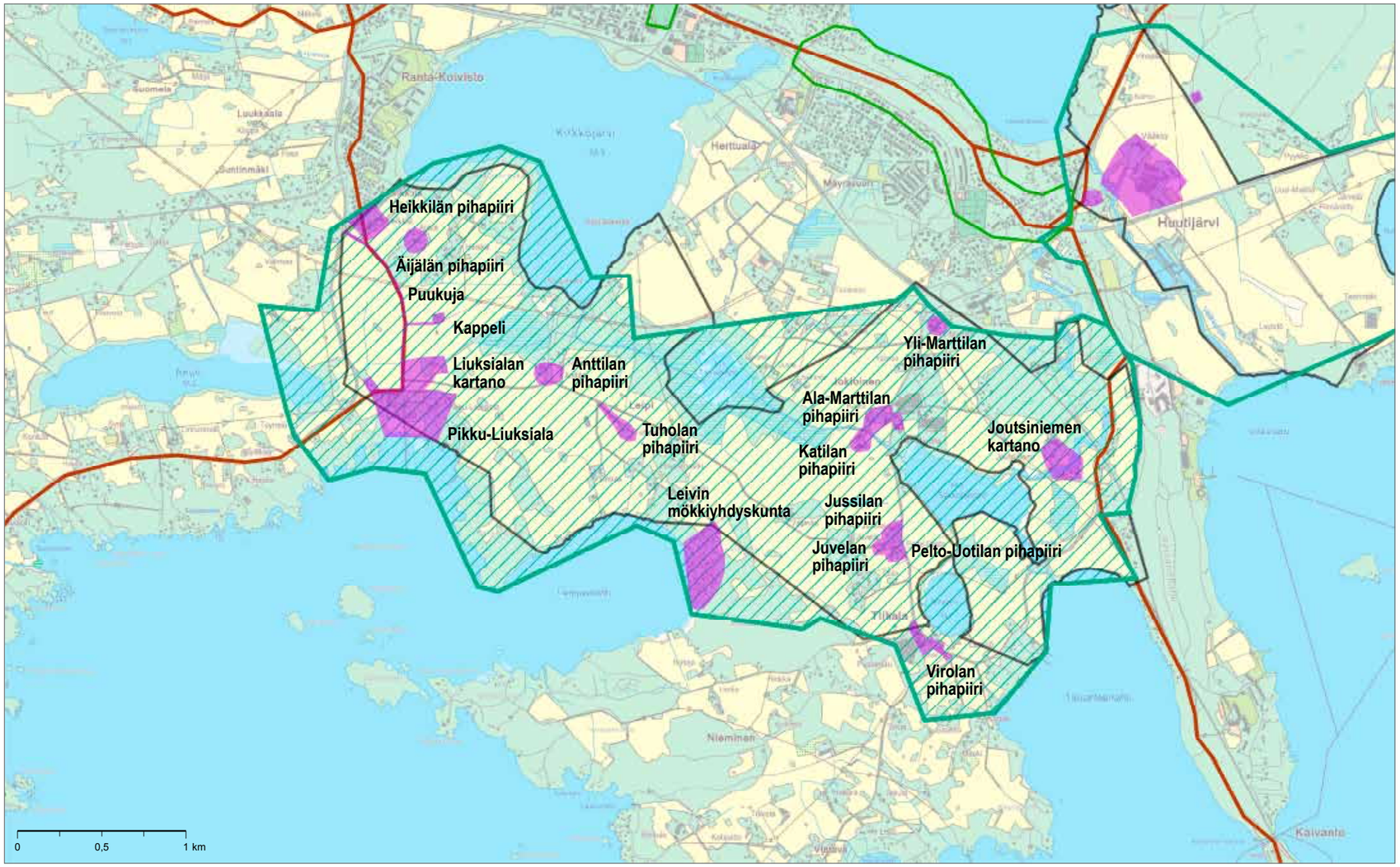

1 MK:n MY-alue
1 MK:n akm-alue
Niityt
Pellot
Asutus
Muinaisjäännös

1 MK:n MY-alue
1 MK:n akm-alue
Uusi rajaus 2014
Rakennuskulttuurin ydinalue
Historiallinen tielinja

Maakirjakartat

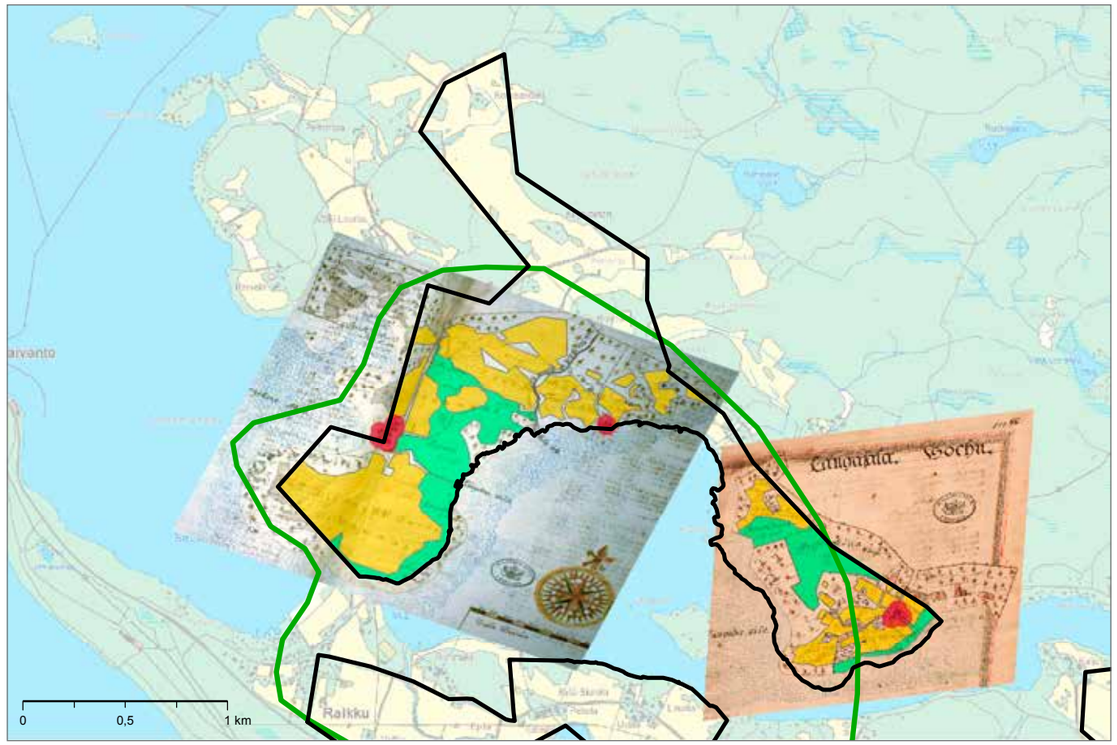

1800-luvun pitäjänkartat

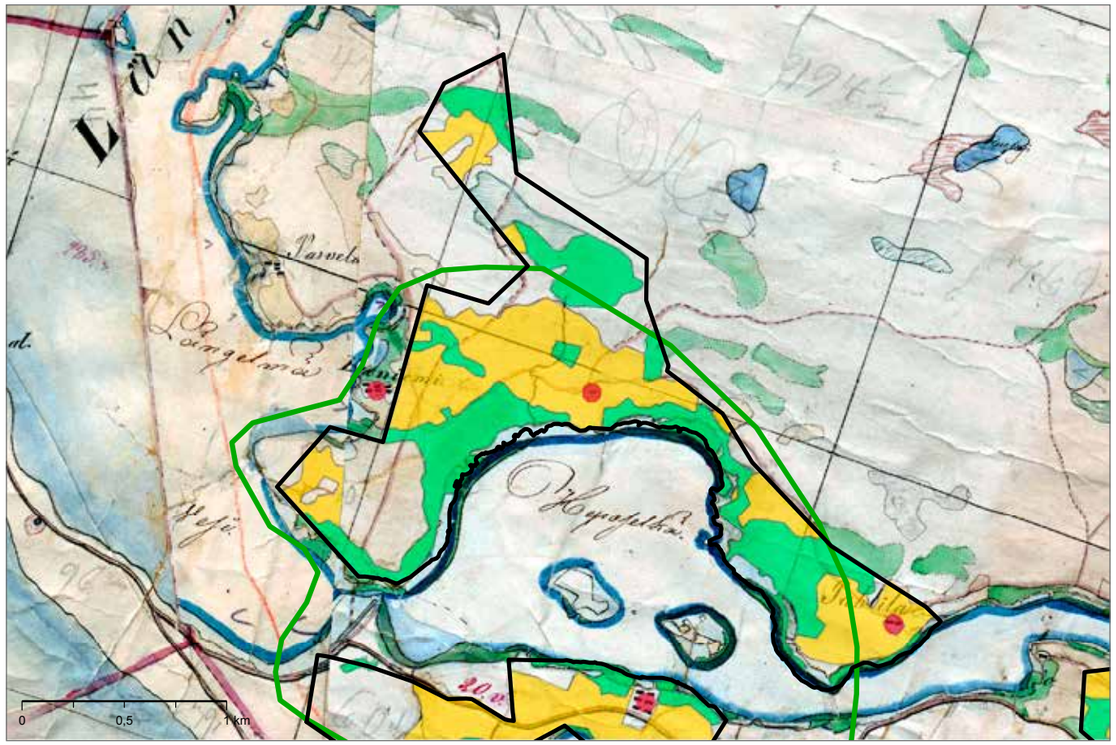

1950-luvun peruskartta

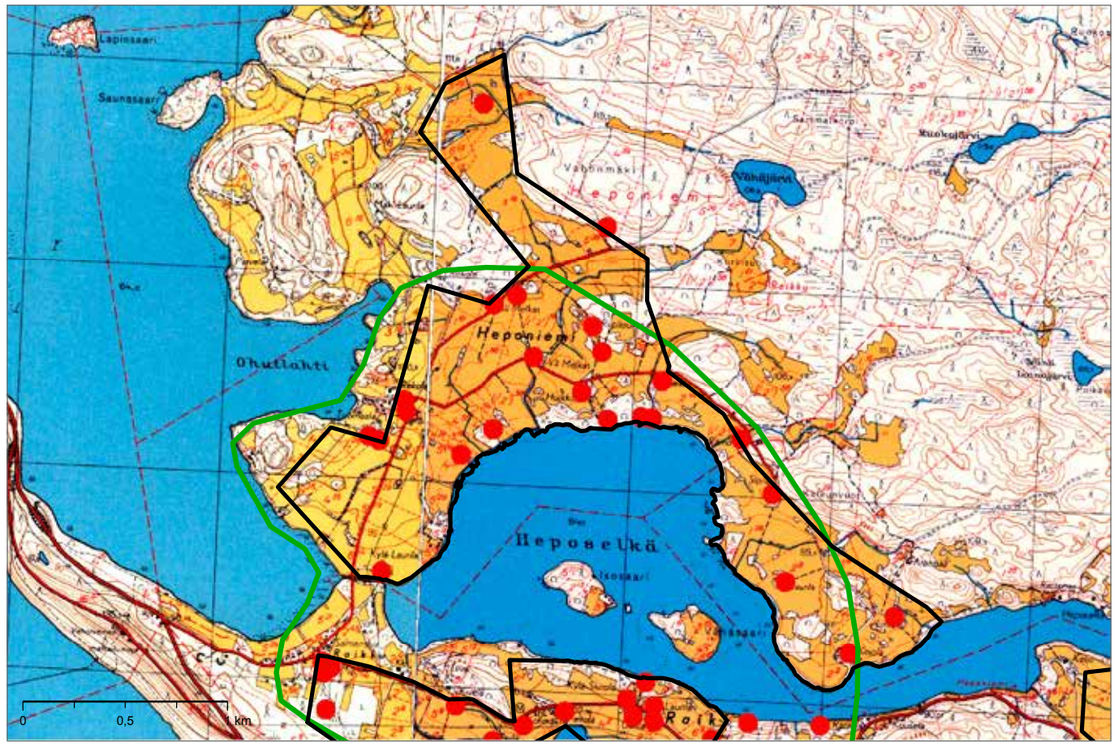

Vuoden 2014 peruskartta

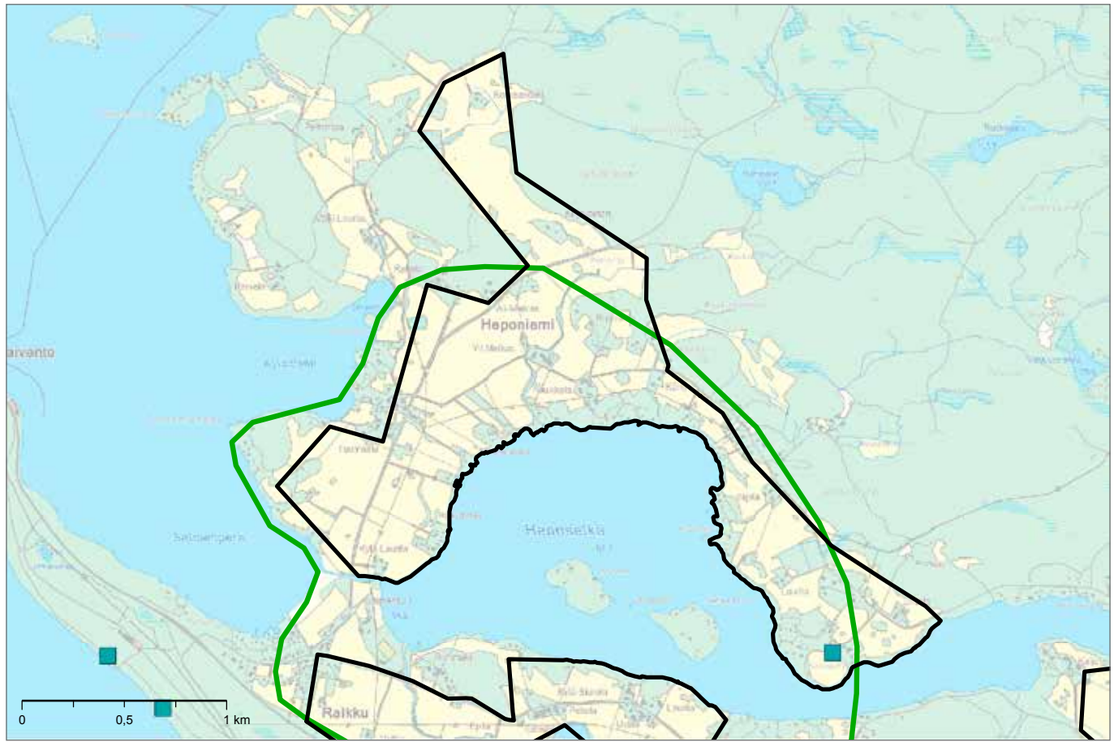

KANGASALA
Heponiemen kulttuurimaisema

Heponiemen VPK:n palokalustovaja

1) Historiallisesti arvokas maatalousalue, säilynyt viljelyksessä (1800-luku tai vanhempi)	-
2a) Historiallinen kylätontti	x
2b) Historiallinen merkittävä tielinja	-
3) Kiinteä muinaisjäännös	-
5) Arvokas maisema-alue (2013)	-
6) Perinteinen ja vaihteleva maisemakuva	x
4a) Arvokas rakennettu kulttuuriympäristö (RKY 2009)	-
4b) Maakunnallisesti arvokasta rakennettua kulttuuriympäristöä	

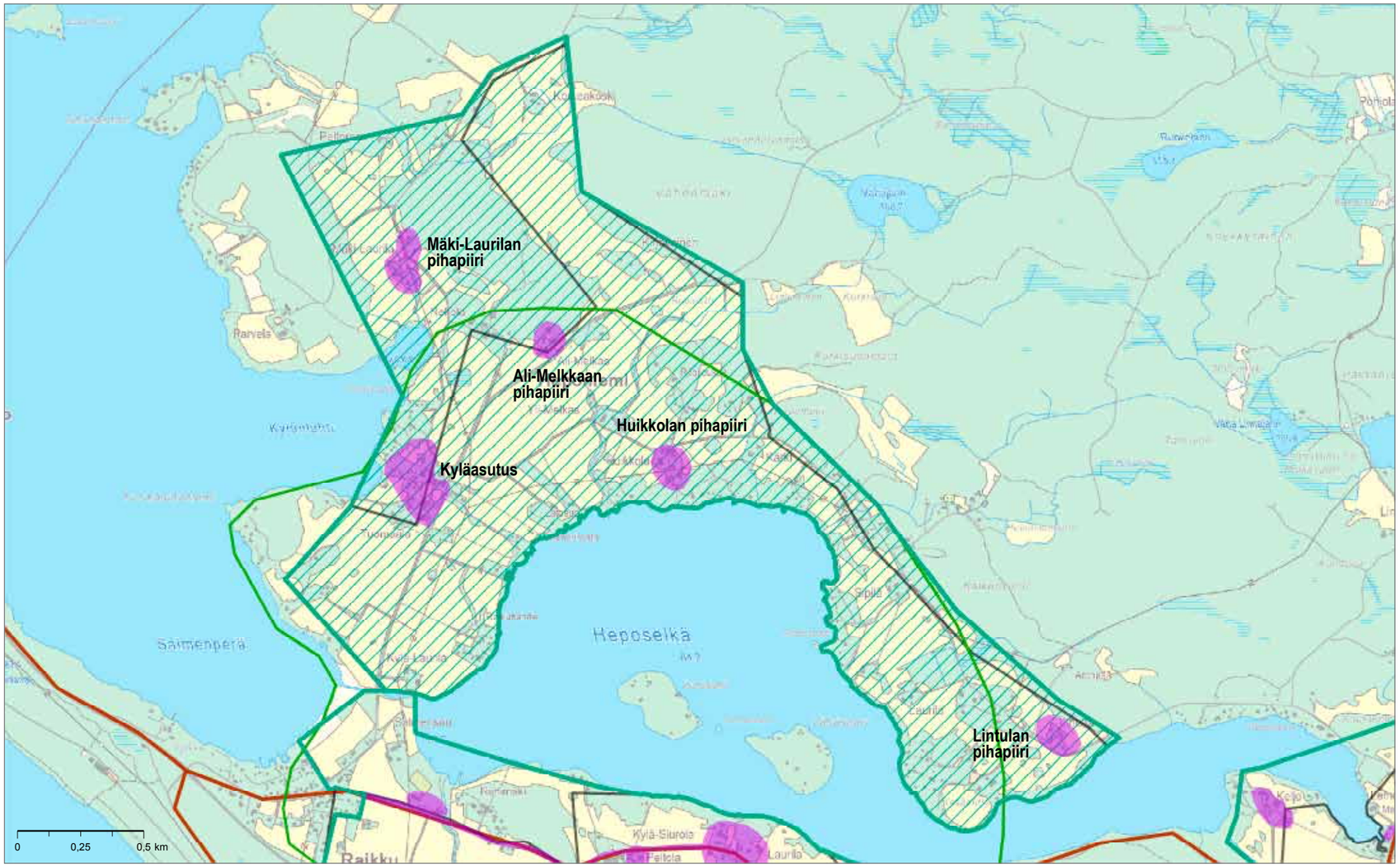

1 MK:n MY-alue
1 MK:n akm-alue
Niityt
Pellot
Asutus
Muinaisjäännös

1 MK:n MY-alue
1 MK:n akm-alue
Uusi rajaus 2014
Rakennuskulttuurin ydinalue
Historiallinen tielinja

Isojakokartat

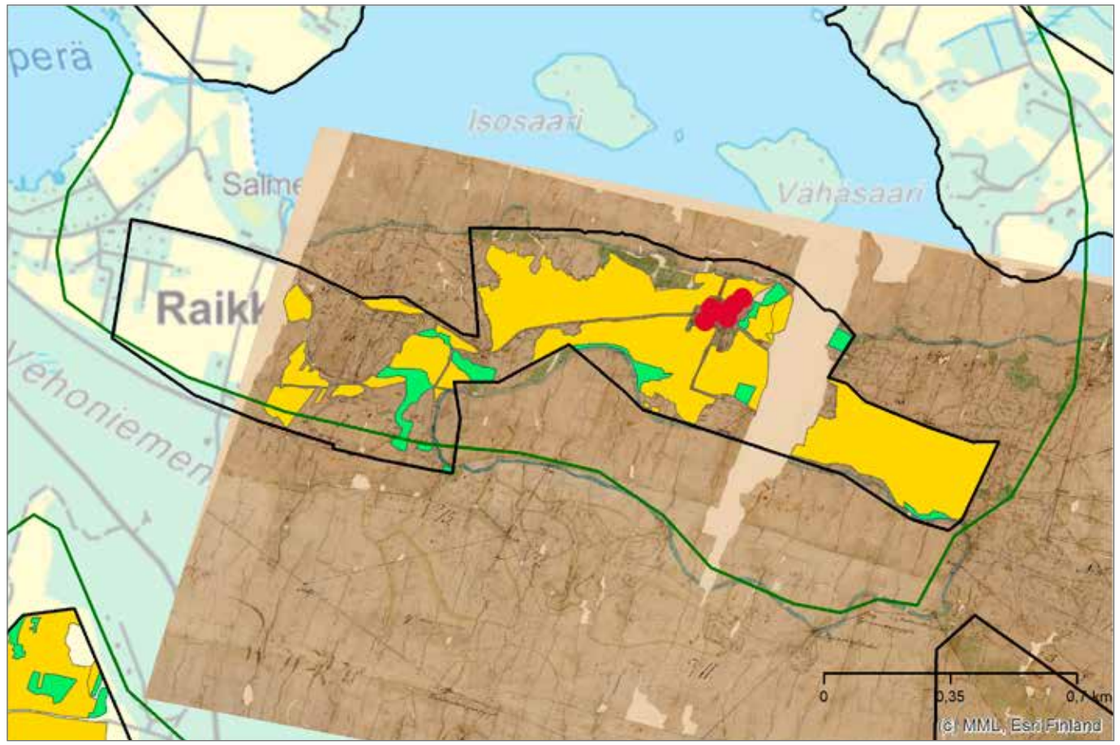

1800-luvun pitäjänkartat

1950-luvun peruskartta

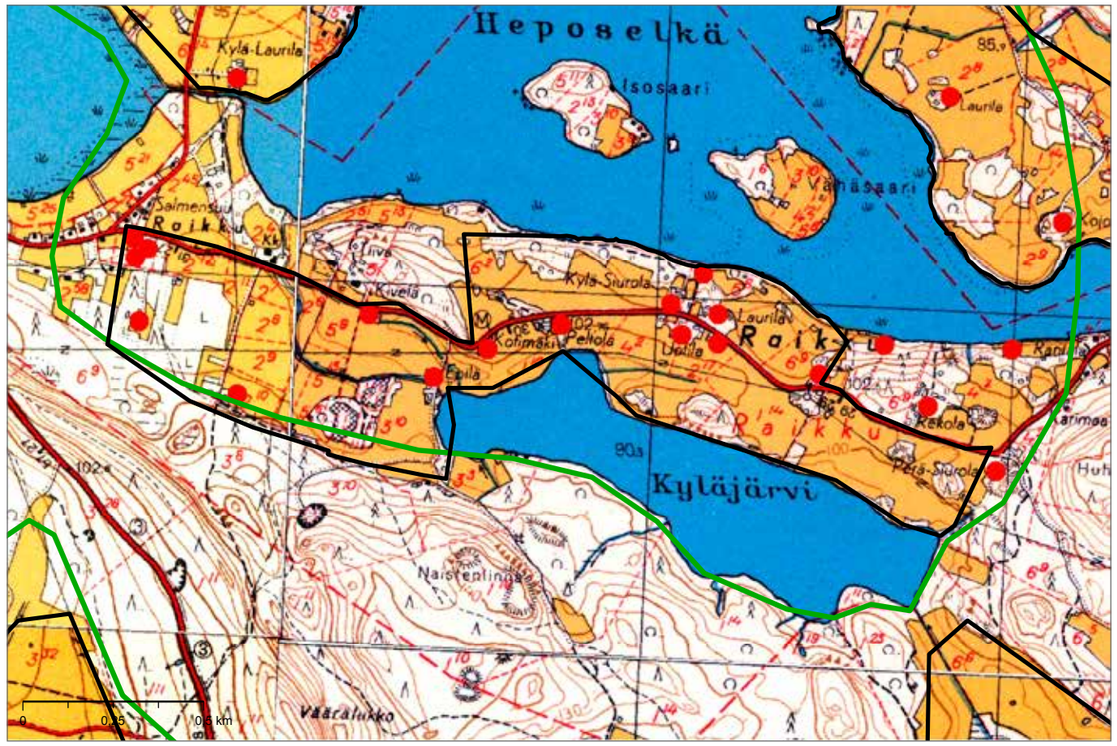

Vuoden 2014 peruskartta

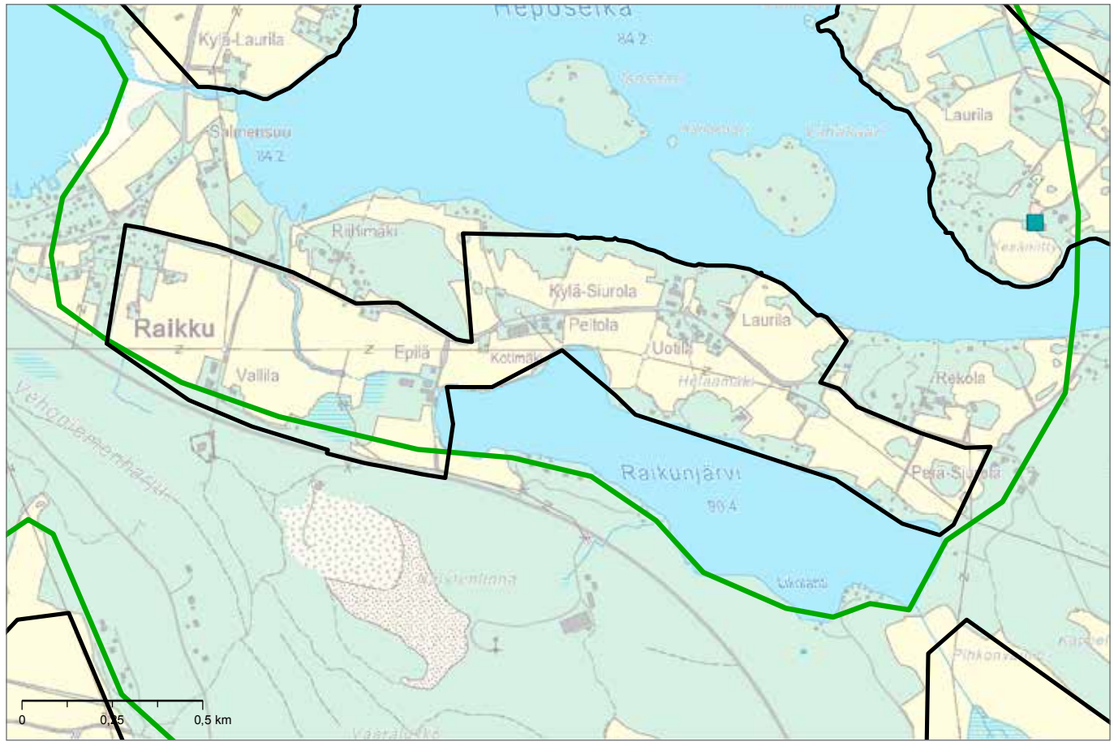

KANGASALA
Raikun kulttuurimaisema

Raikun raittikylä

- asuttu kylätontti, kantatalon asuinpaikka
- tiivis kokonaisuus
- vanhan tien linjaus
- pihapiirien rakennuskanta
- vanha kylä korkealla kannaksella maisemallisesti näkyvällä paikalla
- yhtyy maisemallisesti Heposelän muihin kyliin

Koulu

Raikun Laurila

1) Historiallisesti arvokas maatalousalue, säilynyt viljelyksessä (1800-luku tai vanhempi)	x
2a) Historiallinen kylätontti	x
2b) Historiallinen merkittävä tielinja	x
3) Kiinteä muinaisjäännös	-
5) Arvokas maisema-alue (2013)	-
6) Perinteinen ja vaihteleva maisemakuva	x
4a) Arvokas rakennettu kulttuuriympäristö (RKY 2009)	-
4b) Maakunnallisesti arvokasta rakennettua kulttuuriympäristöä	x

Rekola

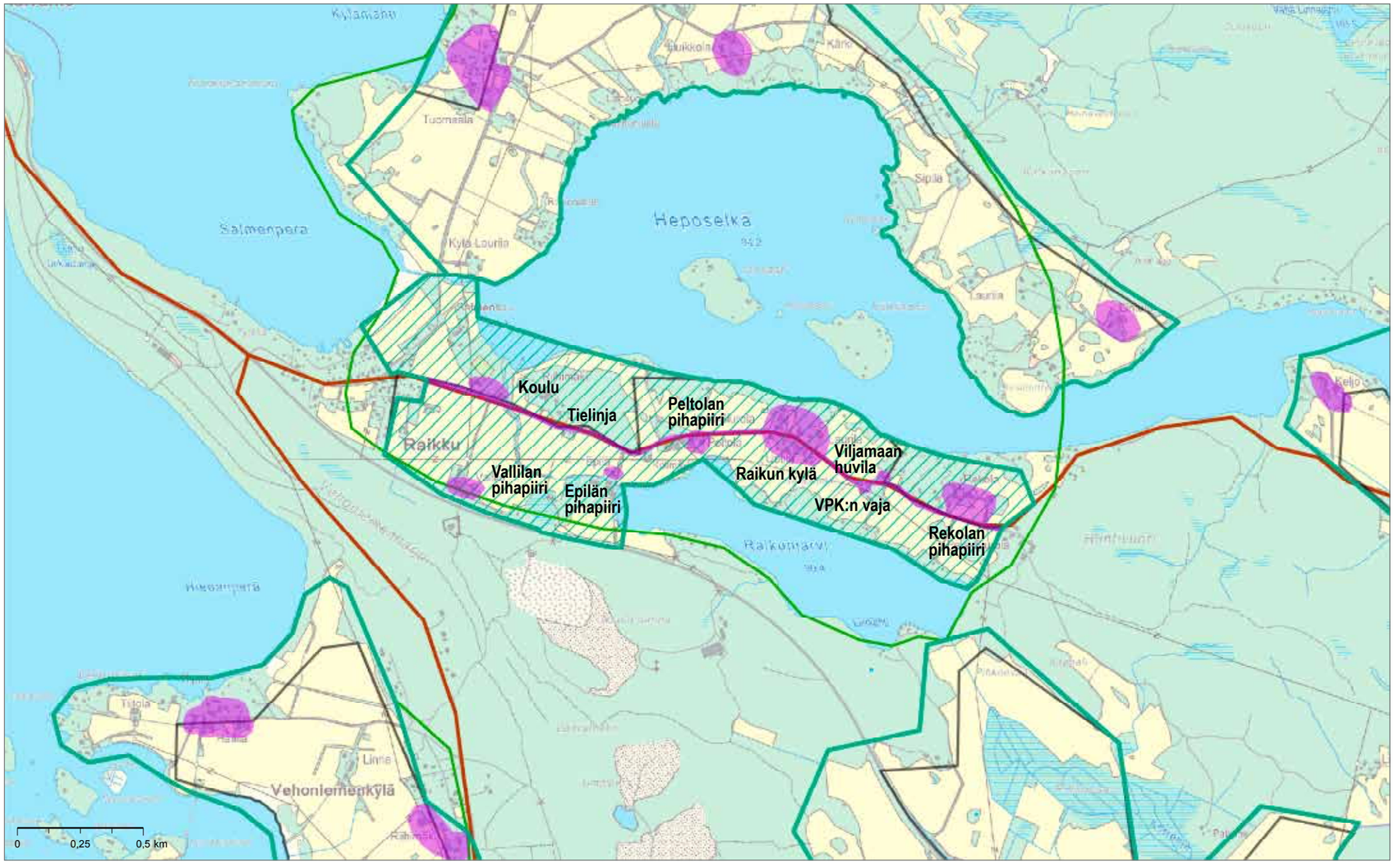

1 MK:n MY-alue	
1 MK:n akm-alue	
Niityt	
Pellot	
Asutus	
Muinaisjäännös	
1 MK:n MY-alue	
1 MK:n akm-alue	
Uusi rajaus 2014	
Rakennuskulttuurin ydinalue	
Historiallinen tielinja	

Isojakokartat

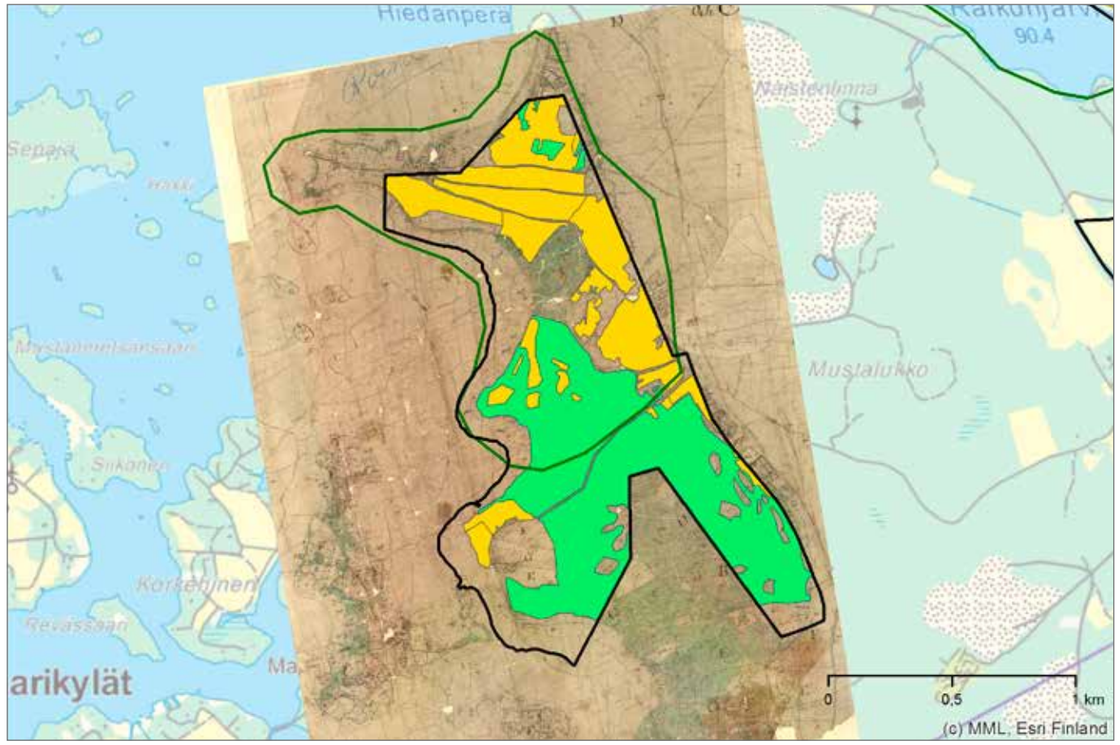

1800-luvun pitäjänkartat

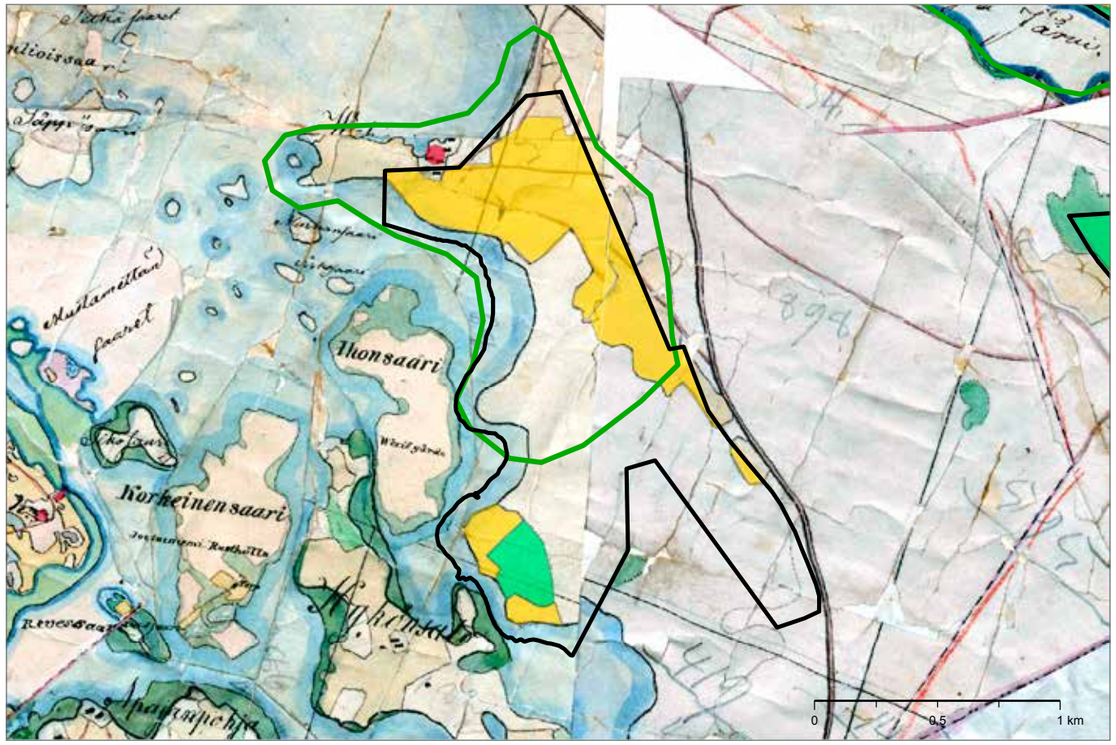

1950-luvun peruskartta

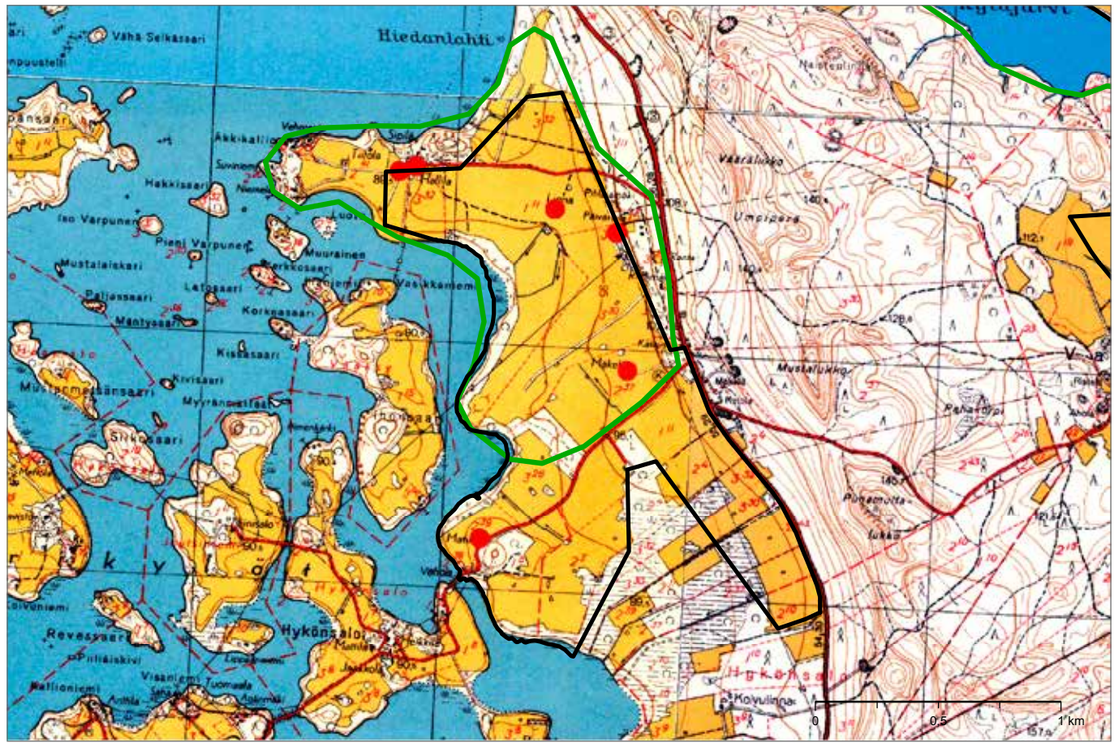

Vuoden 2014 peruskartta

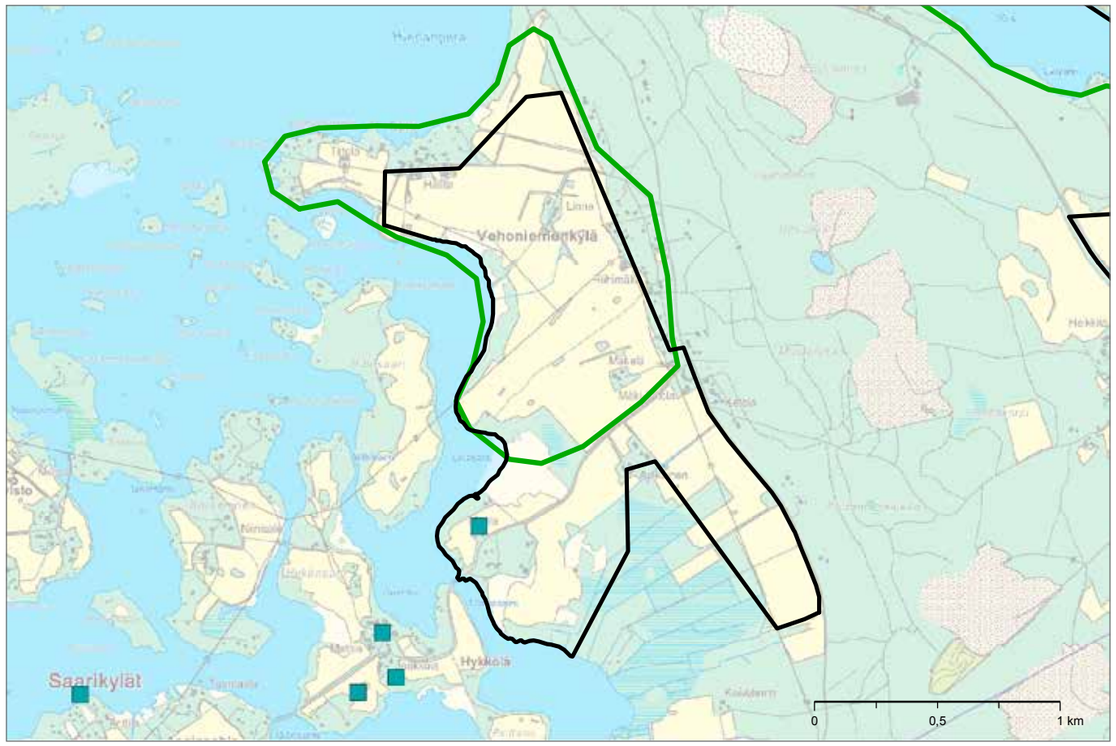

KANGASALA
Vehoniemen kulttuurimaisema

Kauppa

Vehoniemen kylä

1) Historiallisesti arvokas maatalousalue, säilynyt viljelyksessä (1800-luku tai vanhempi)	-
2a) Historiallinen kylätontti	x
2b) Historiallinen merkittävä tielinja	-
3) Kiinteä muinaisjäännös	-
5) Arvokas maisema-alue (2013)	x
6) Perinteinen ja vaihteleva maisemakuva	x
4a) Arvokas rakennettu kulttuuriympäristö (RKY 2009)	-
4b) Maakunnallisesti arvokasta rakennettua kulttuuriympäristöä	-

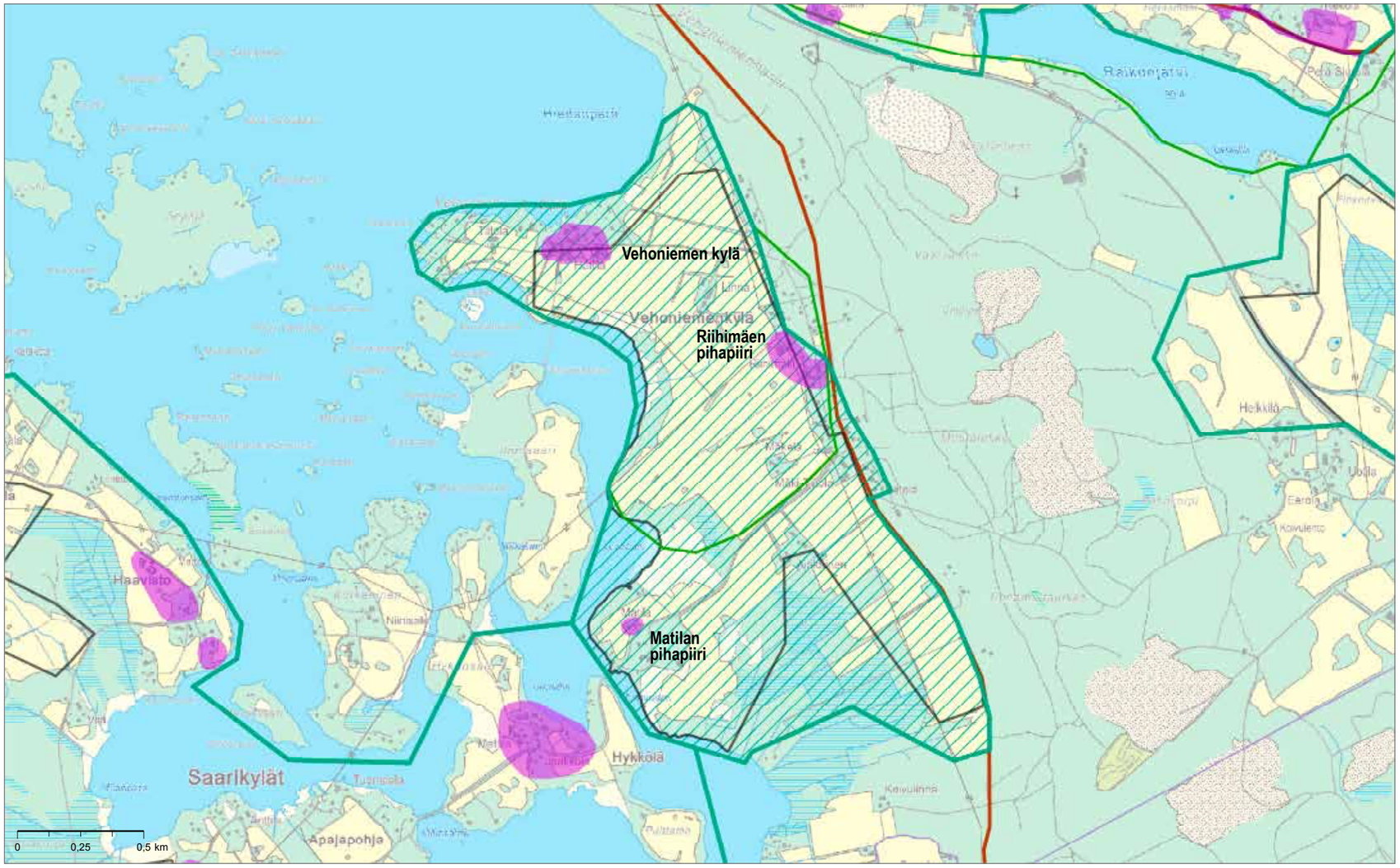

- 1 MK:n MY-alue
- 1 MK:n akm-alue
- Niityt
- Pellot
- Asutus
- Muinaisjäännös
- 1 MK:n MY-alue
- 1 MK:n akm-alue
- Uusi rajaus 2014
- Rakennuskulttuurin ydinalue
- Historiallinen tielinja

Isojakokartat

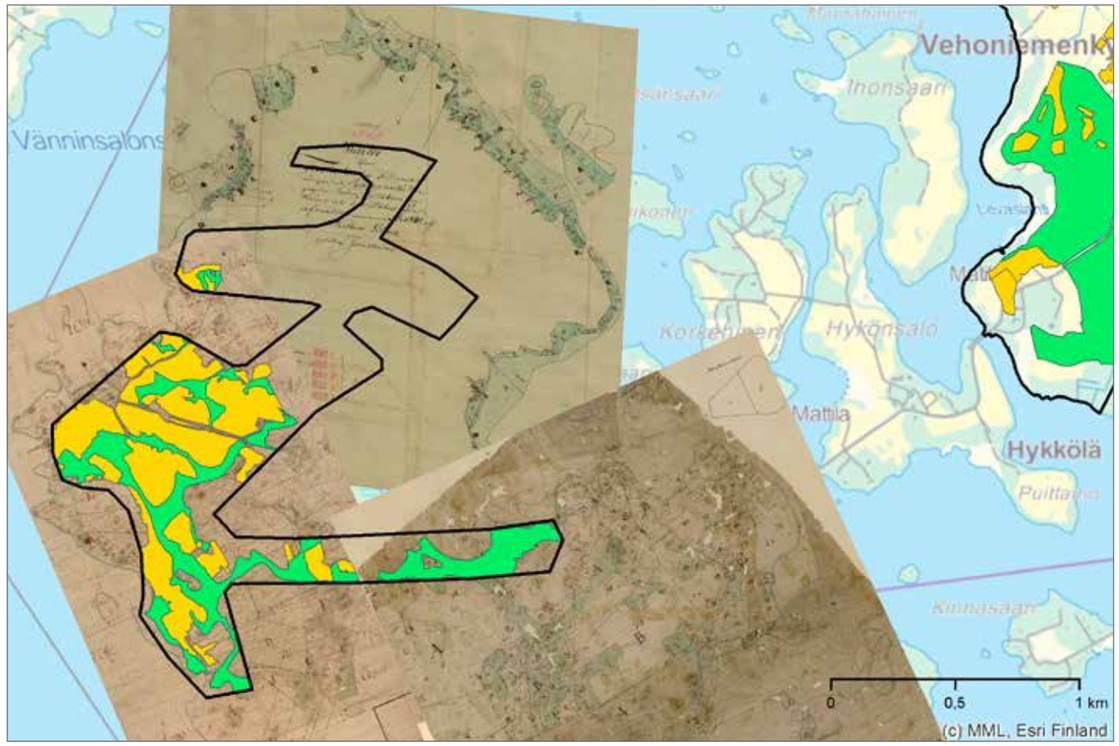

1800-luvun pitäjänkartat

1950-luvun peruskartta

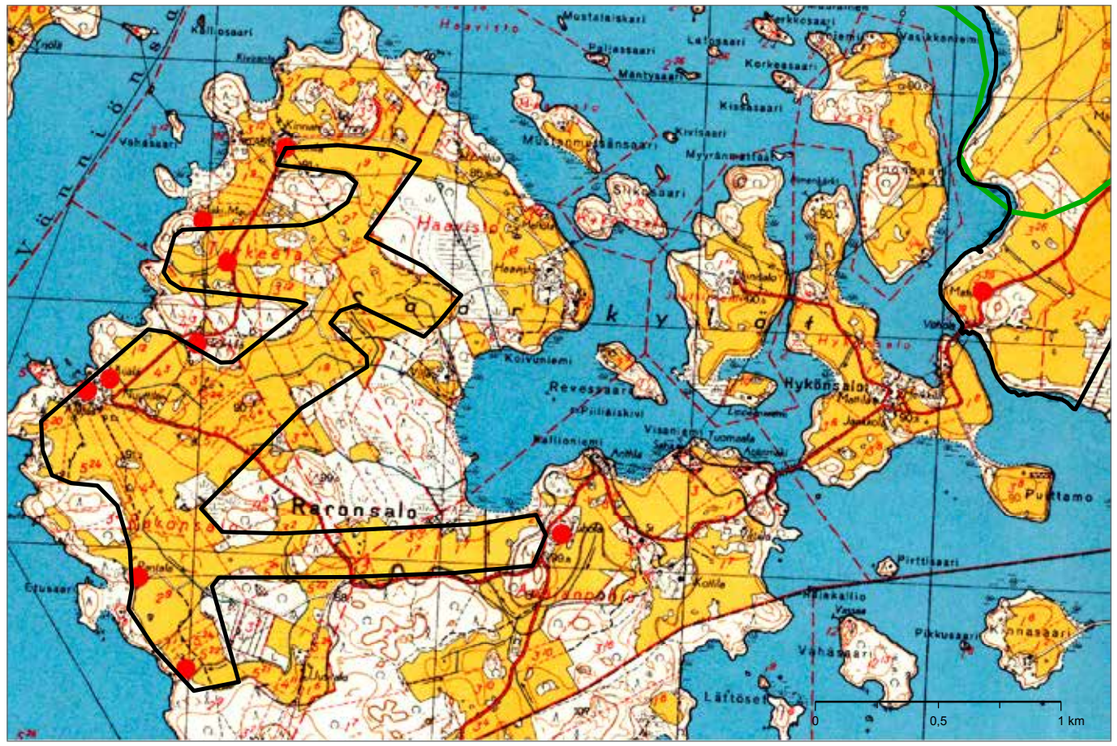

Vuoden 2014 peruskartta

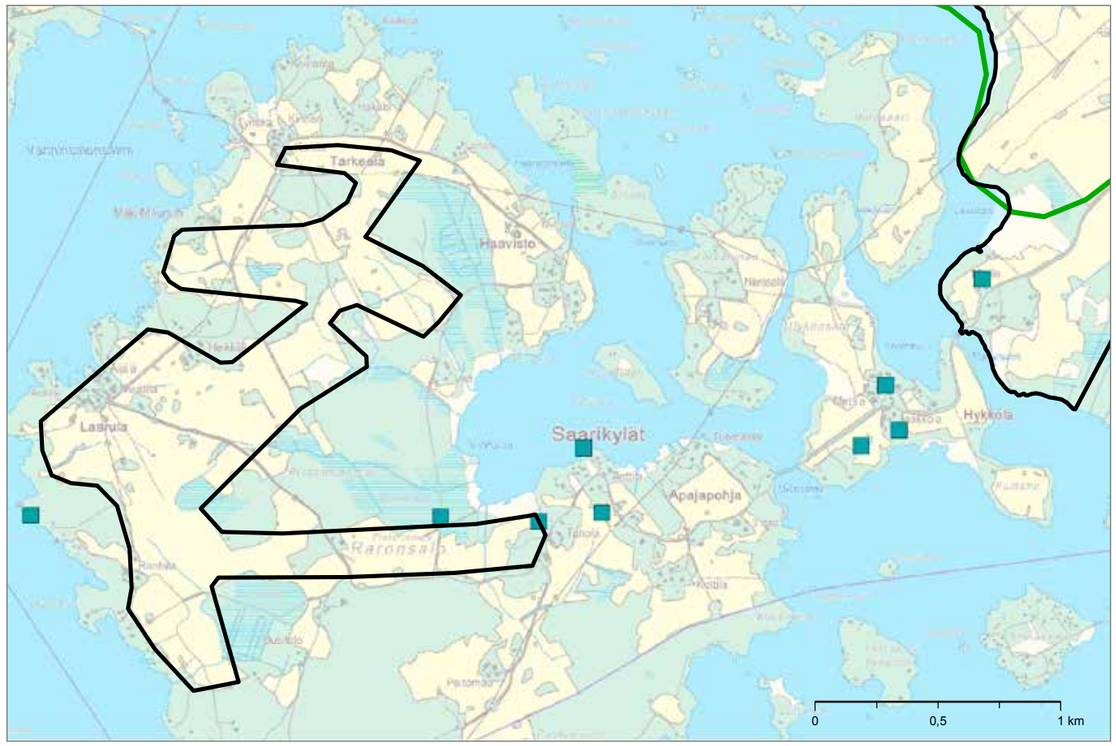

KANGASALA
Saarikylien kulttuurimaisema

Seurantalo

Haaviston mylly

1) Historiallisesti arvokas maatalousalue, säilynyt viljelyksessä (1800-luku tai vanhempi)	x
2a) Historiallinen kylätontti	x
2b) Historiallinen merkittävä tielinja	-
3) Kiinteä muinaisjäännös	x
5) Arvokas maisema-alue (2013)	x
6) Perinteinen ja vaihteleva maisemakuva	x
4a) Arvokas rakennettu kulttuuriympäristö (RKY 2009)	-
4b) Maakunnallisesti arvokasta rakennettua kulttuuriympäristöä	-

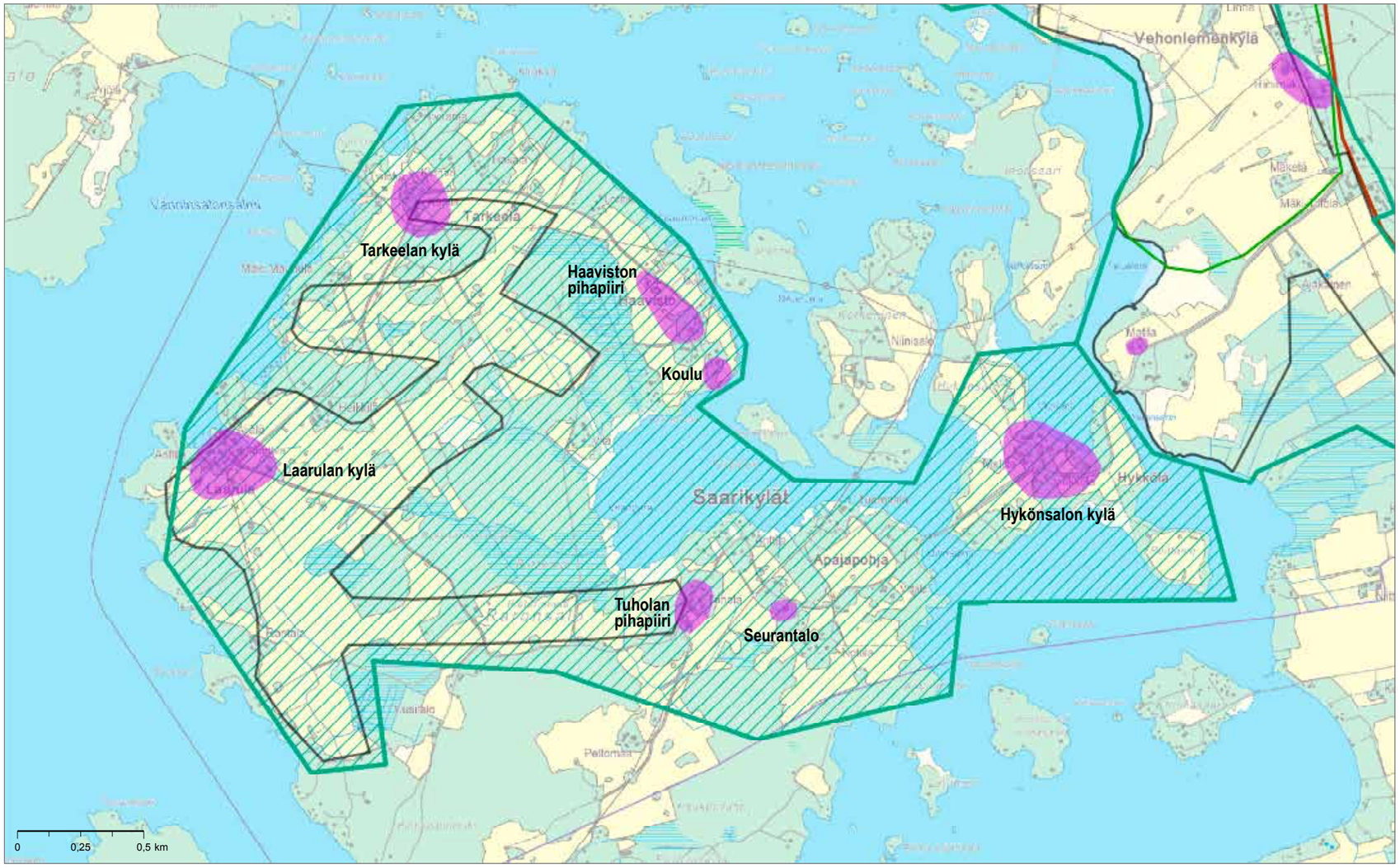

1 MK:n MY-alue
1 MK:n akm-alue
Niityt
Pellot
Asutus
Muinaisjäännös

1 MK:n MY-alue
1 MK:n akm-alue
Uusi rajaus 2014
Rakennuskulttuurin ydinalue
Historiallinen tielinja

Maakirjakartat

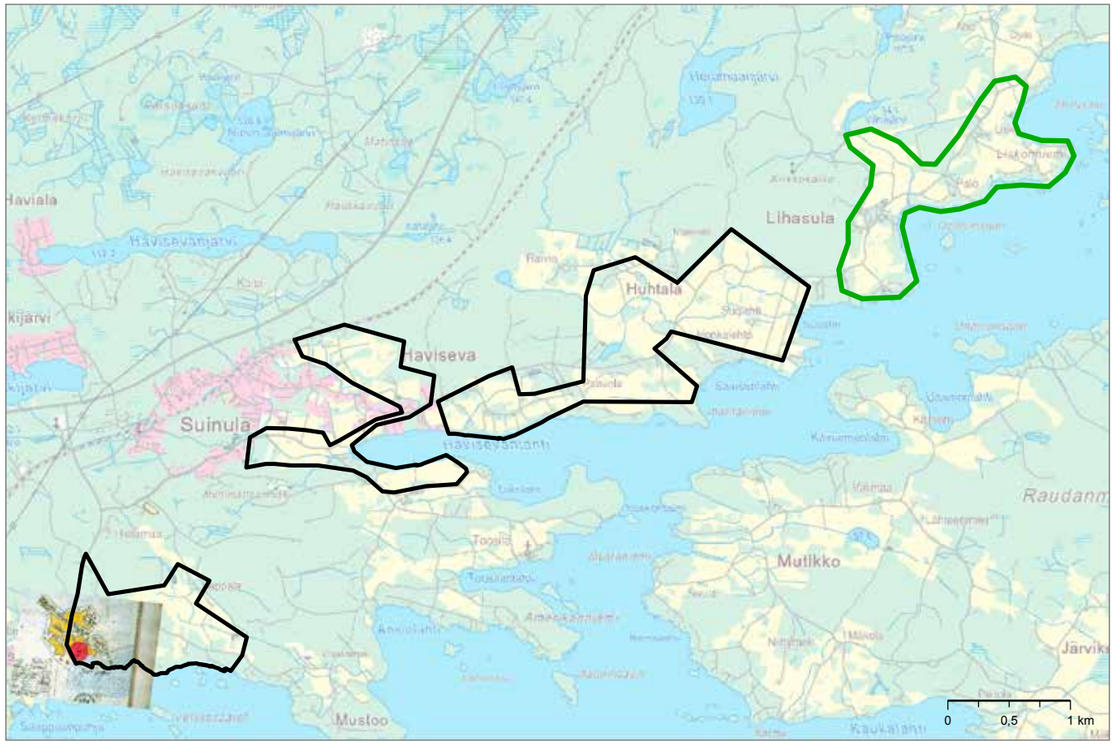

1800-luvun pitäjänkartat

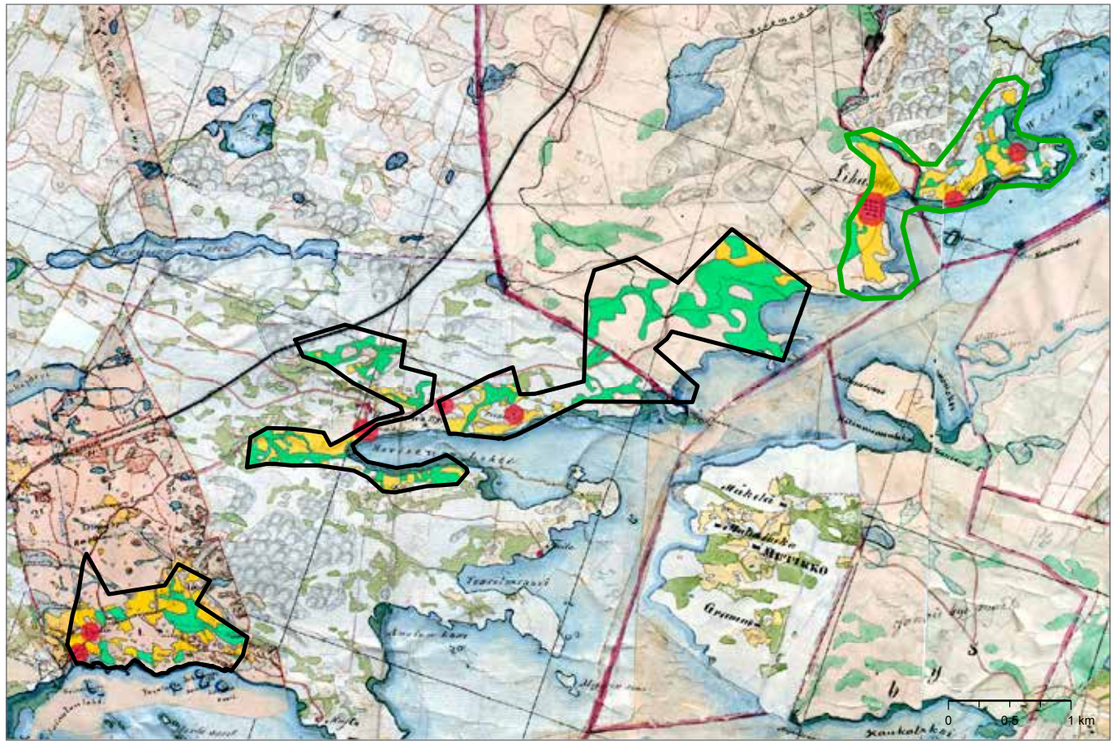

1950-luvun peruskartta

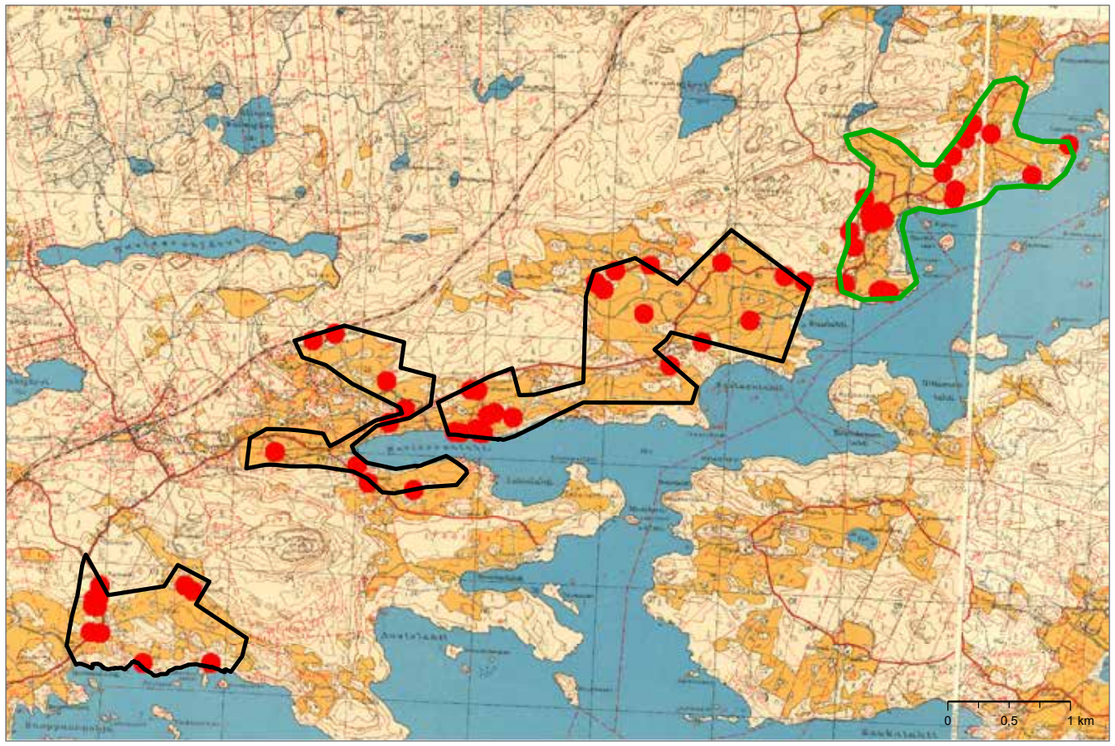

Vuoden 2014 peruskartta

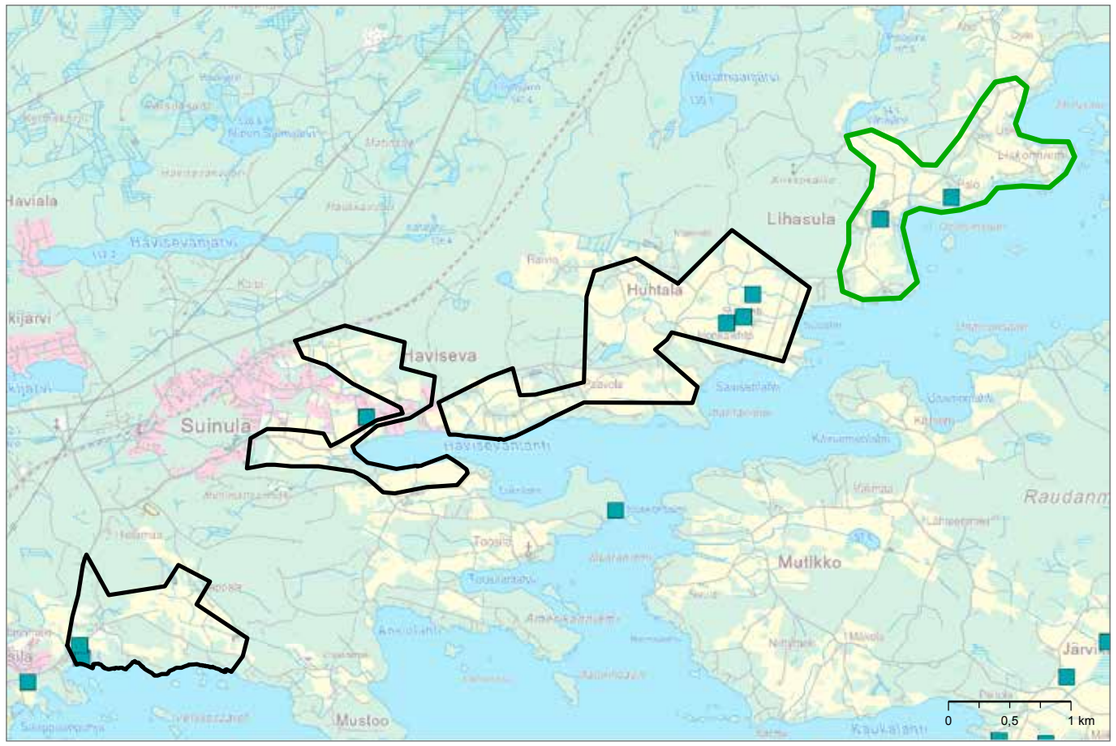

KANGASALA
Havisevan-Lihasulan-Palon kulttuurimaisema

Lihasulan kartano

- kantatalon asuinpaikka
- asuttu kylätontti
- Lihasulan talonpoikaskartanon pihapiiri
- maatilan rakennusten arkkitehtuuri
- kuvastaa seudun suurtilojen vaurasta talonpoikaiskulttuuria ja kylää, jossa yksi talo hankki muut omistukseensa
- sivistyshistoria: karjanhoitokoulu 1900-luvulla
- tyypillinen suurtilan rakennuskanta
- muodostaa näyttävän maisemakuvan, maisema rajautuu selkeästi
- liittyy kiinteästi Palon ratsutilan menneisyyden omaavaan maatilan pihapiiriin

Lihasulan kartano

Palon päärakennus

1) Historiallisesti arvokas maatalousalue, säilynyt viljelyksessä (1800-luku tai vanhempi)	x
2a) Historiallinen kylätontti	x
2b) Historiallinen merkittävä tielinja	x
3) Kiinteä muinaisjäännös	x
5) Arvokas maisema-alue (2013)	x
6) Perinteinen ja vaihteleva maisemakuva	x
4a) Arvokas rakennettu kulttuuriympäristö (RKY 2009)	-
4b) Maakunnallisesti arvokasta rakennettua kulttuuriympäristöä	x

Navetta

- 1 MK:n MY-alue
- 1 MK:n akm-alue
- Niityt
- Pellot
- Asutus
- Muinaisjäännös
- 1 MK:n MY-alue
- 1 MK:n akm-alue
- Uusi rajaus 2014
- Rakennuskulttuurin ydinalue
- Historiallinen tielinja

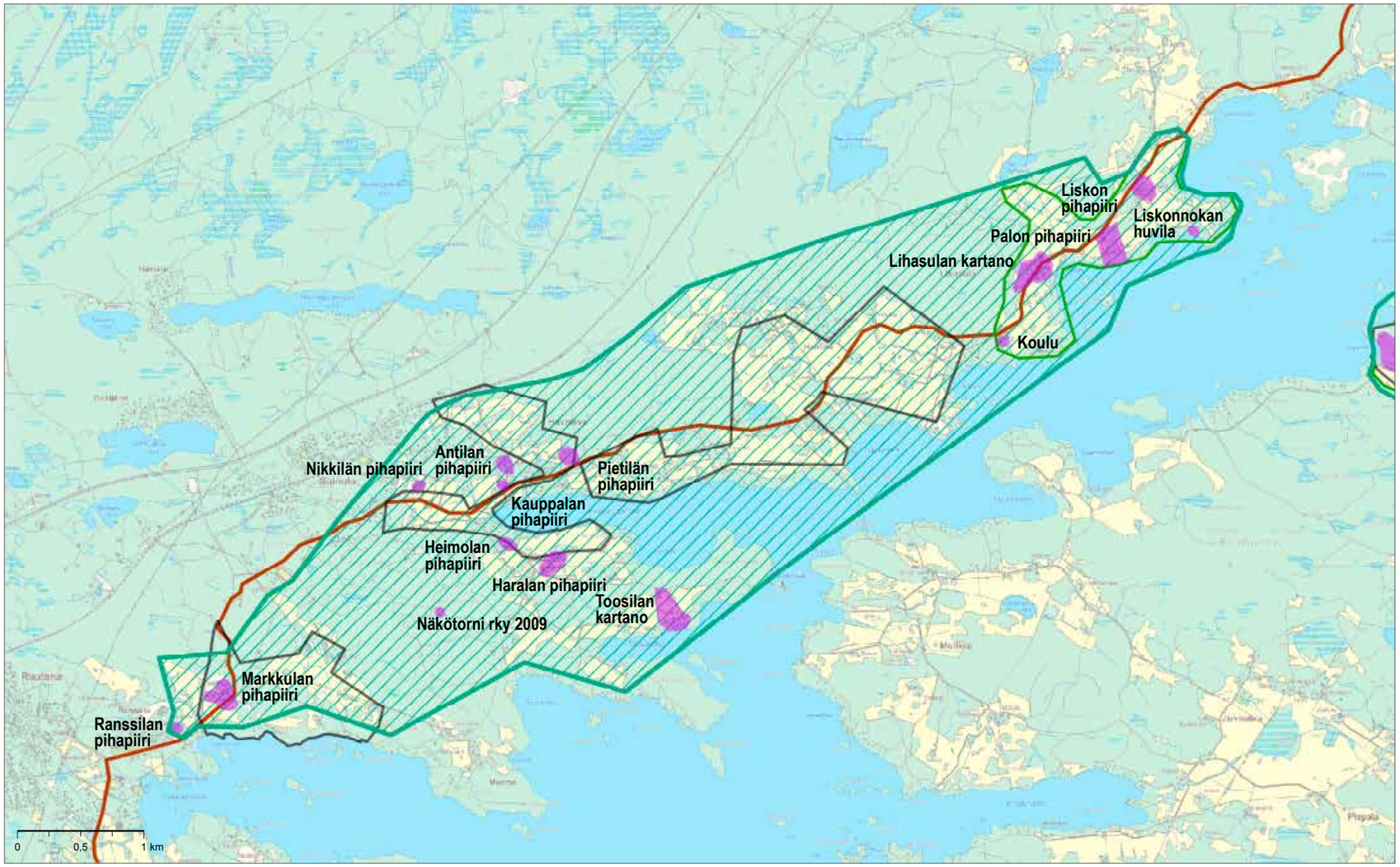

Maakirjakartat

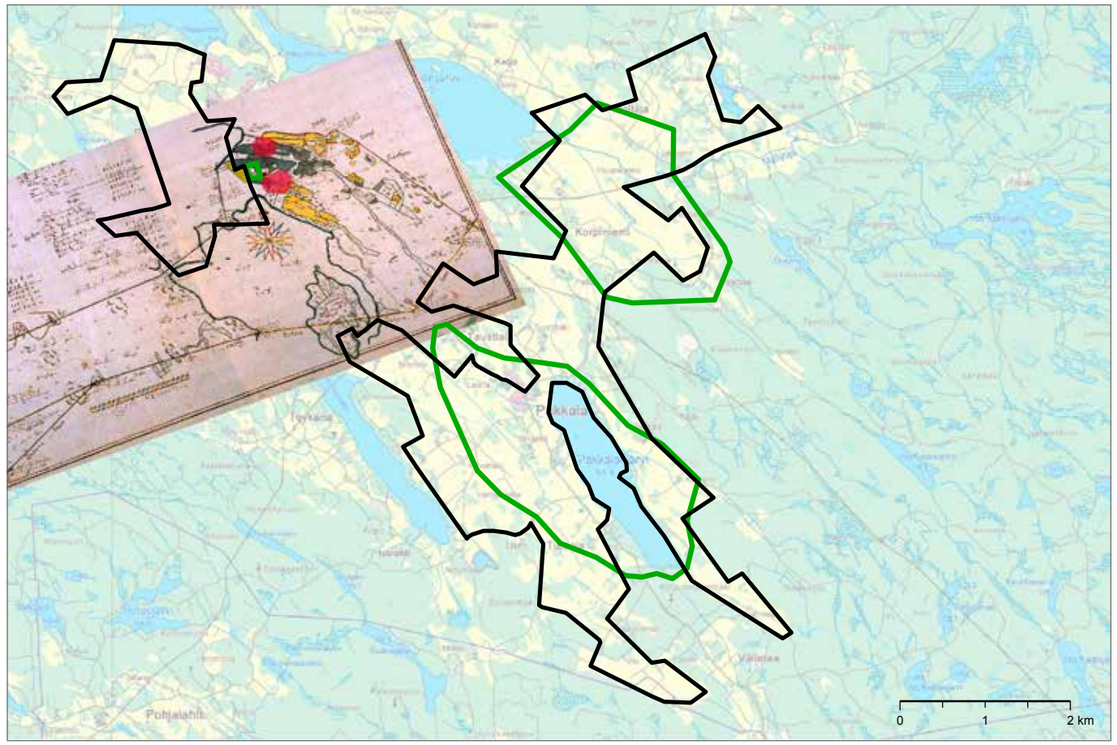

1800-luvun pitäjänkartat

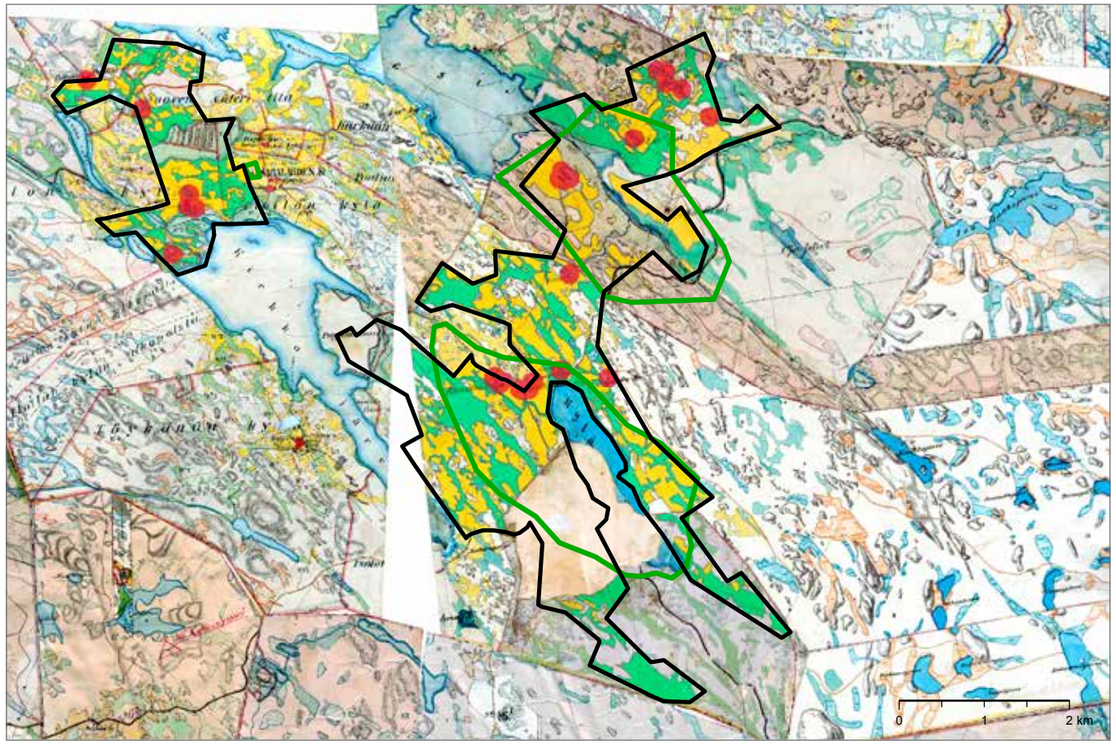

1950-luvun peruskartta

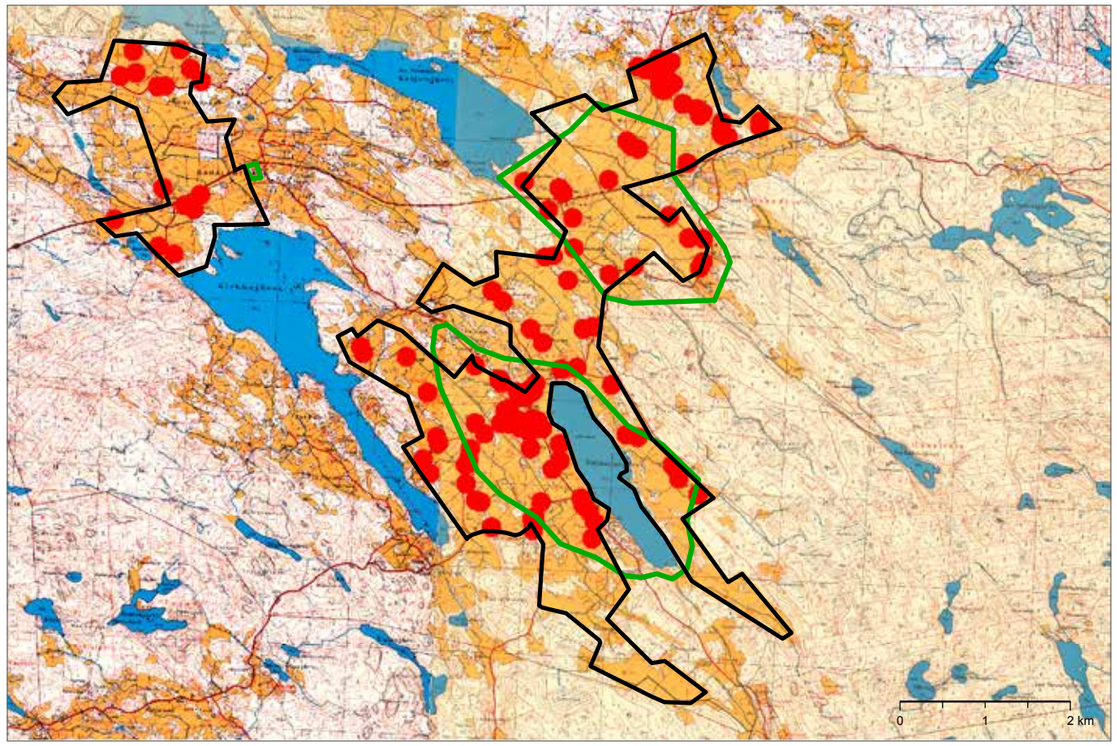

Vuoden 2014 peruskartta

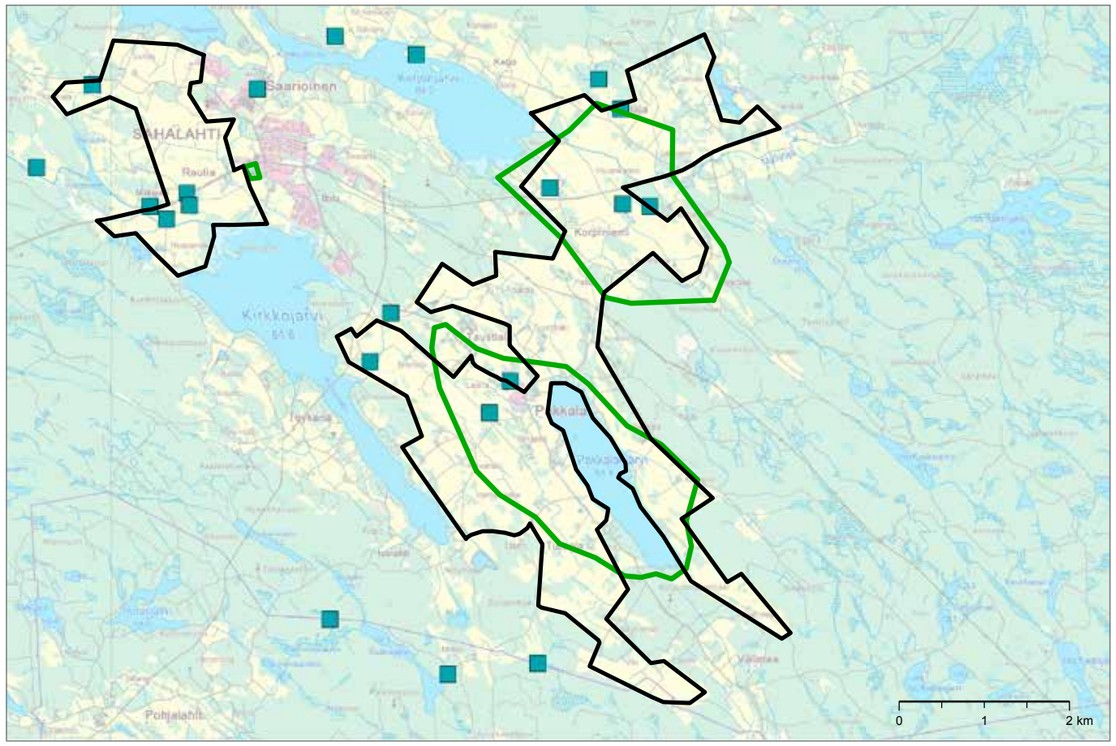

KANGASALA
Korpiniemen-Moltsian-Pakkalanjärven kulttuurimaisema

Tursolan raittikylä, Iso-Mattilan tila

- asuttu kylätontti
- tiivis raittikylä
- kantataloja
- runsaasti pienasutusta
- ilmentää sydänhämäläistä 1800-1900-lukujen maaseudun asuinkylää
- Iso-Mattila: yksinäistalo, perinteisen asunsa säilyttänyt hirsipintainen asuinrakennus, jolla savupirtin historia, piharakennuksia, rakennusantikvaarinen

Raittia

Pienasutusta

1) Historiallisesti arvokas maatalousalue, säilynyt viljelyksessä (1800-luku tai vanhempi)	x
2a) Historiallinen kylätontti	x
2b) Historiallinen merkittävä tielinja	x
3) Kiinteä muinaisjäännös	x
5) Arvokas maisema-alue (2013)	-
6) Perinteinen ja vaihteleva maisemakuva	x
4a) Arvokas rakennettu kulttuuriympäristö (RKY 2009)	-
4b) Maakunnallisesti arvokasta rakennettua kulttuuriympäristöä	x

Iso-Mattilan päärakennus

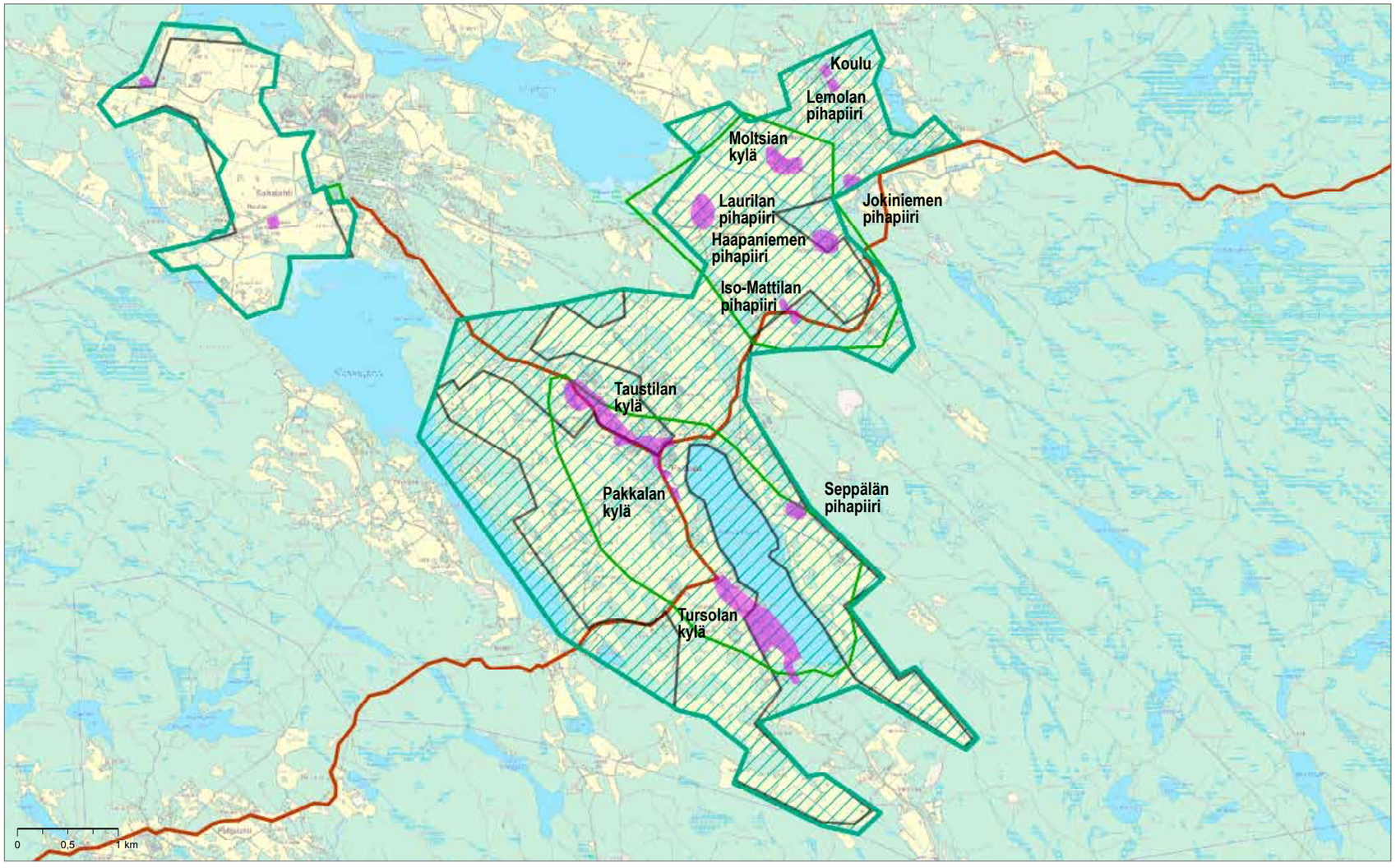

- 1 MK:n MY-alue
- 1 MK:n akm-alue
- Niityt
- Pellot
- Asutus
- Muinaisjäännös
- 1 MK:n MY-alue
- 1 MK:n akm-alue
- Uusi rajaus 2014
- Rakennuskulttuurin ydinalue
- Historiallinen tielinja

Maakirjakartat

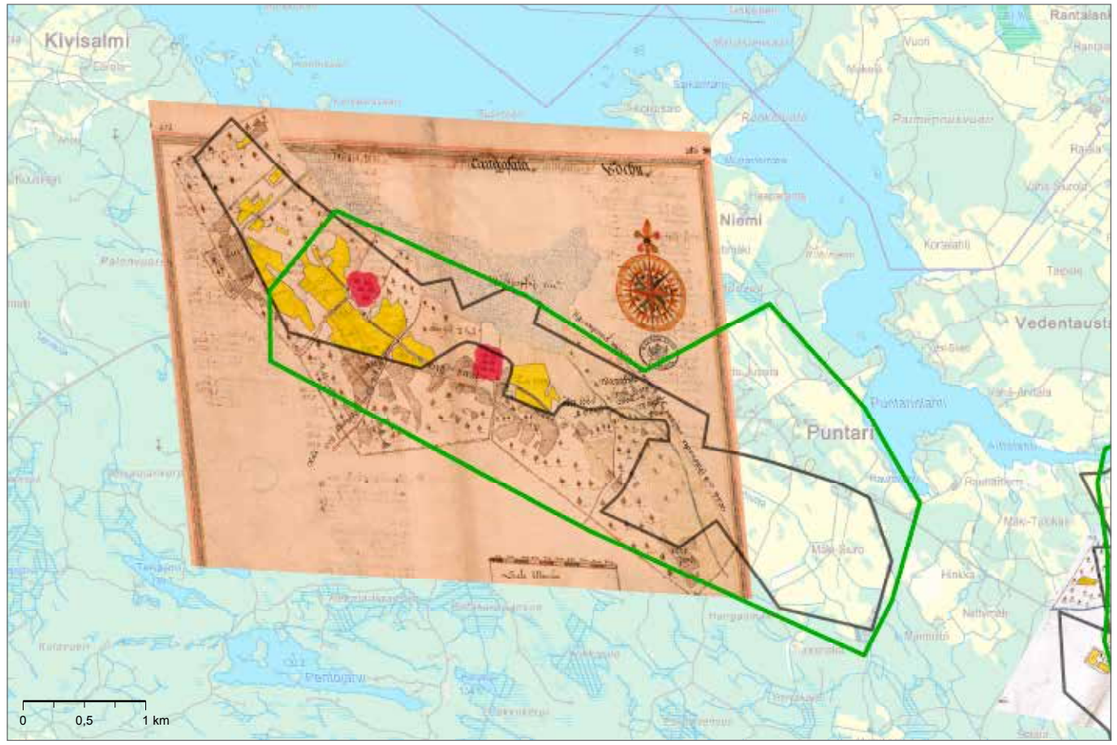

1800-luvun pitäjänkartat

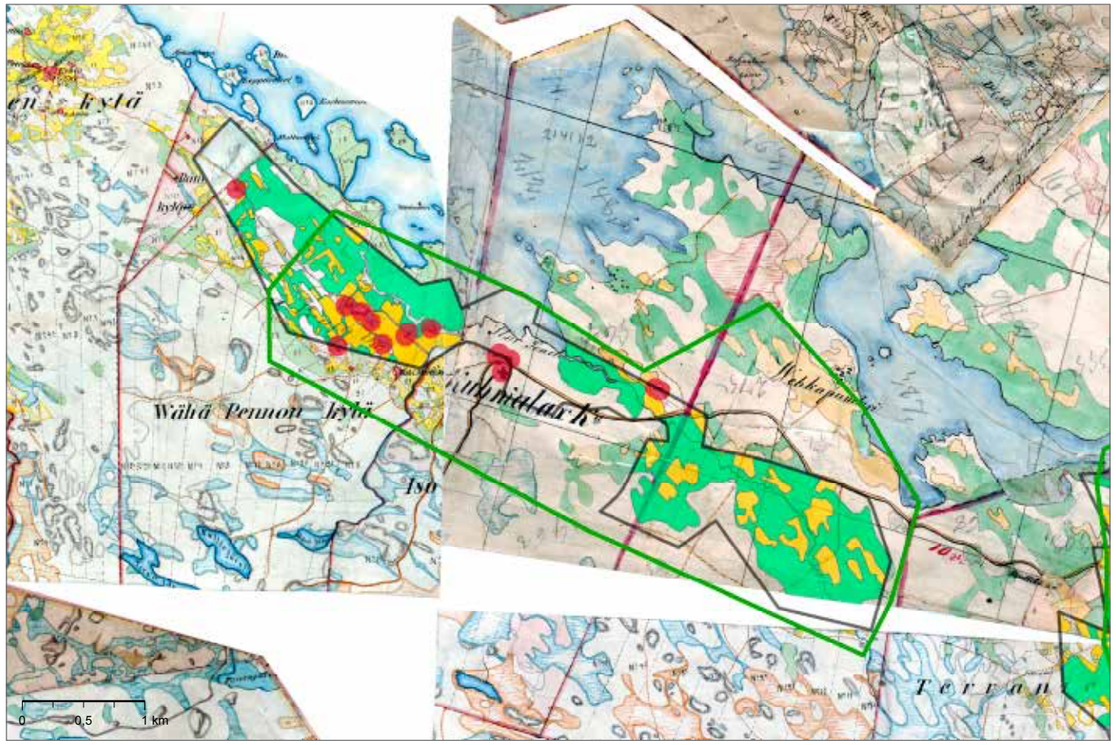

1950-luvun peruskartta

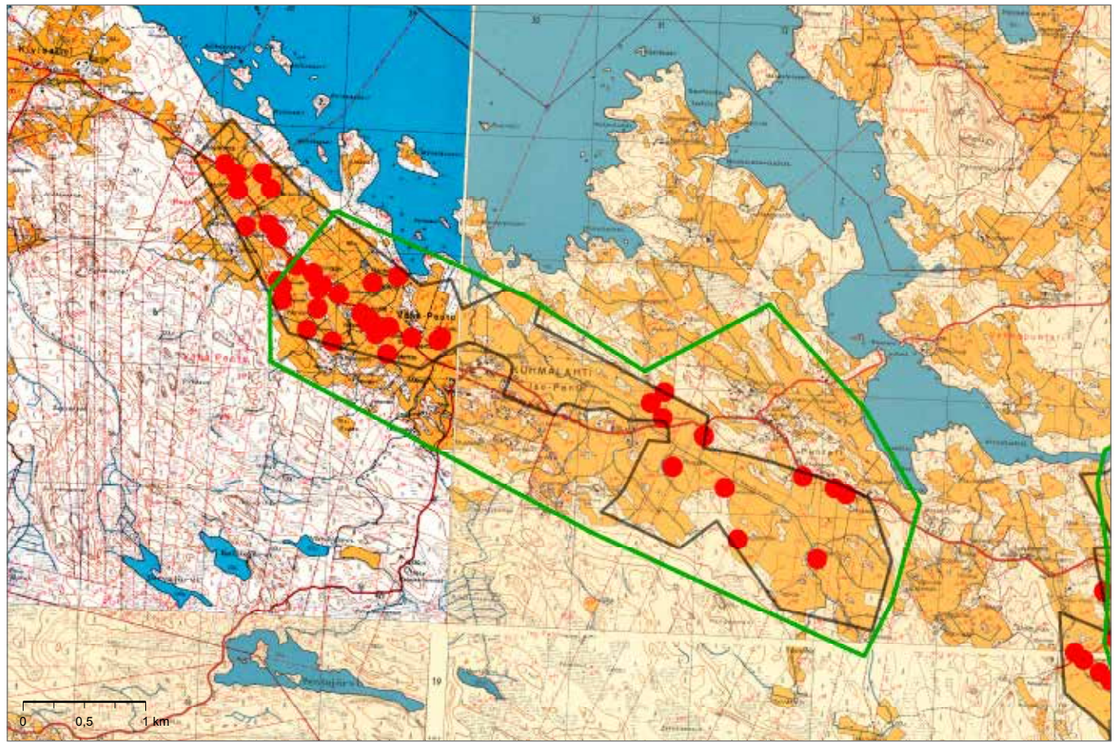

Vuoden 2014 peruskartta

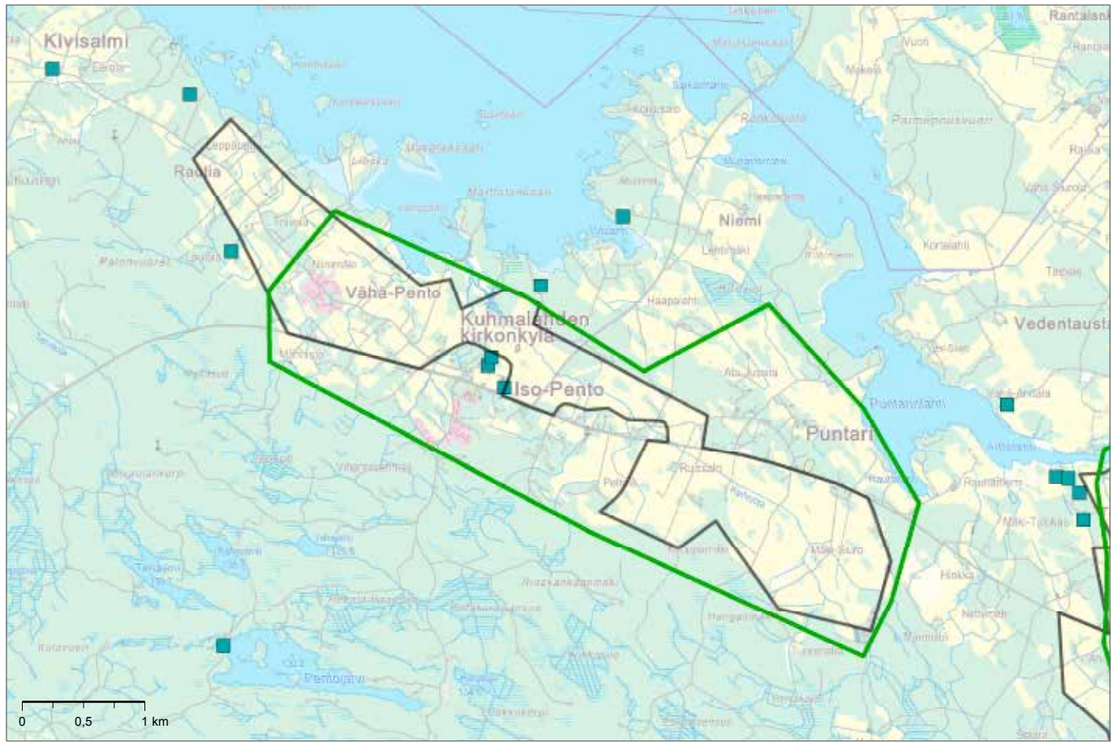

KANGASALA
Kuhmalahden-Puntarin kulttuurimaisema

Kuhmalahden kirkonkylä (Iso-Pennon kylä)

- asuttu kylätontti, vanha tielinjaus, raitti kirkolle mentäessä
- kantataloja, pienasutusta
- ilmentää sydänhämäläistä 1800-1900-lukujen maaseudun kirkonkylää
- seurakunnallinen historia, pappila
- kirkkoarkkitehtuuri, Matti Åkerblomin tapuli
- vanhainkoti 1960-luvulta, kyläkaupan 1920- ja 1950-lukujen rakennukset
- pienijakoinen viljelymaisema
- kirkko hallitsee maisemaa

Puntarin meijeri

1) Historiallisesti arvokas maatalousalue, säilynyt viljelyksessä (1800-luku tai vanhempi)	x
2a) Historiallinen kylätontti	x
2b) Historiallinen merkittävä tielinja	x
3) Kiinteä muinaisjäännös	x
5) Arvokas maisema-alue (2013)	-
6) Perinteinen ja vaihteleva maisemakuva	x
4a) Arvokas rakennettu kulttuuriympäristö (RKY 2009)	-
4b) Maakunnallisesti arvokasta rakennettua kulttuuriympäristöä	x

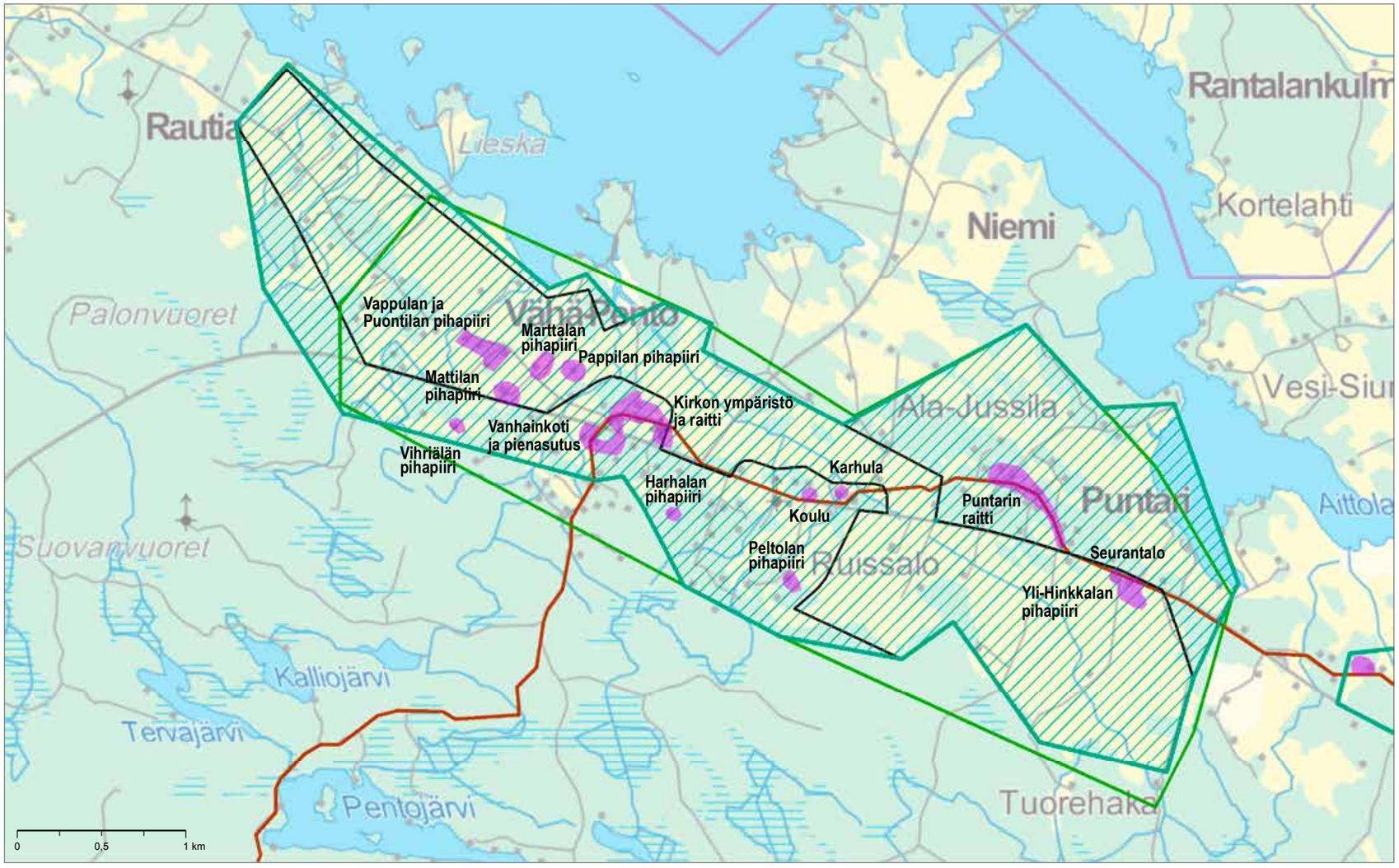

1 MK:n MY-alue
1 MK:n akm-alue
Niityt
Pellot
Asutus
Muinaisjäännös

1 MK:n MY-alue
1 MK:n akm-alue
Uusi rajaus 2014
Rakennuskulttuurin ydinalue
Historiallinen tielinja

Maakirjakartat

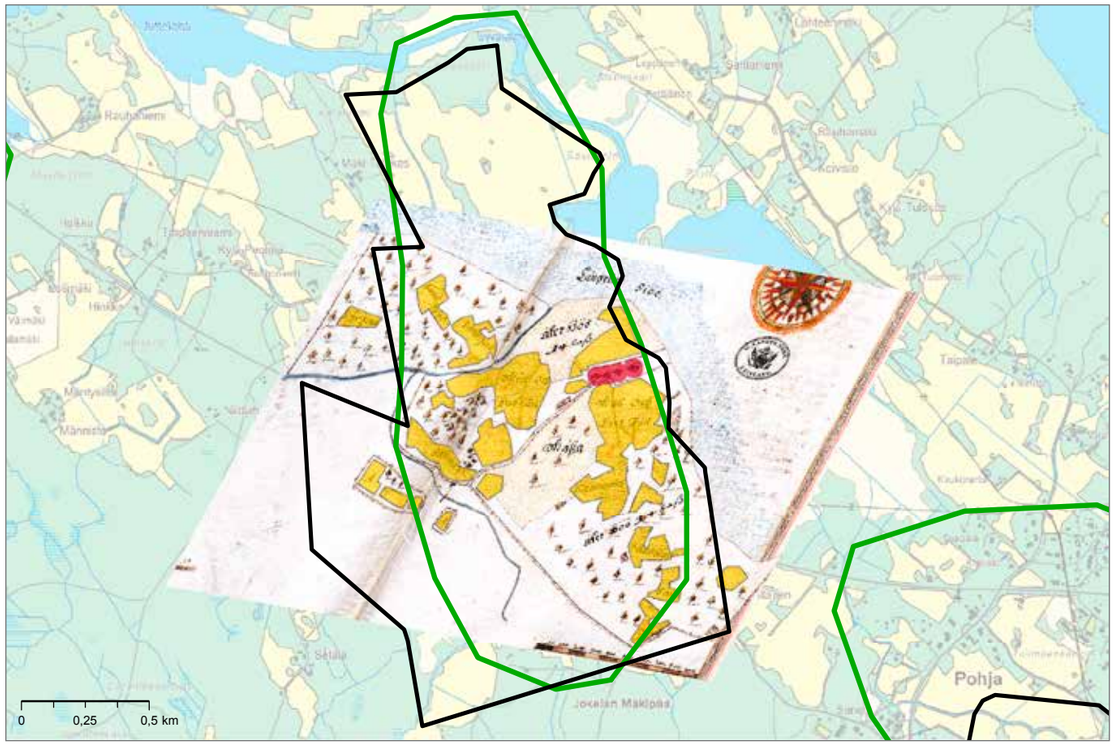

1800-luvun pitäjänkartat

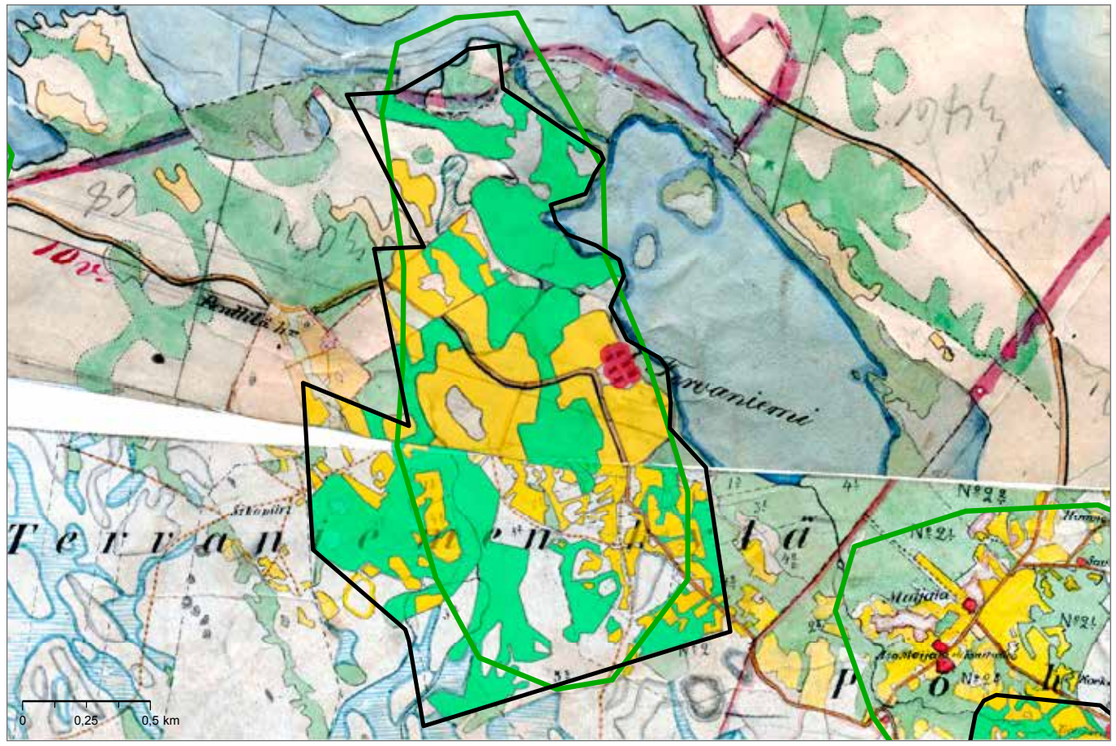

1950-luvun peruskartta

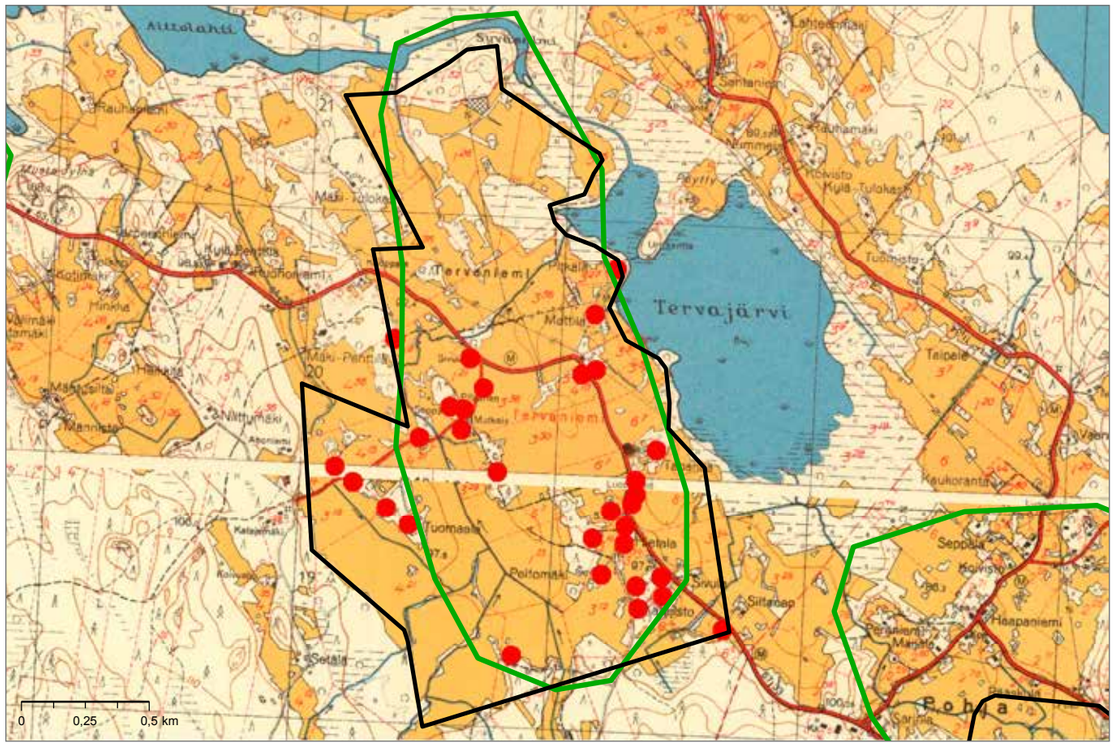

Vuoden 2014 peruskartta

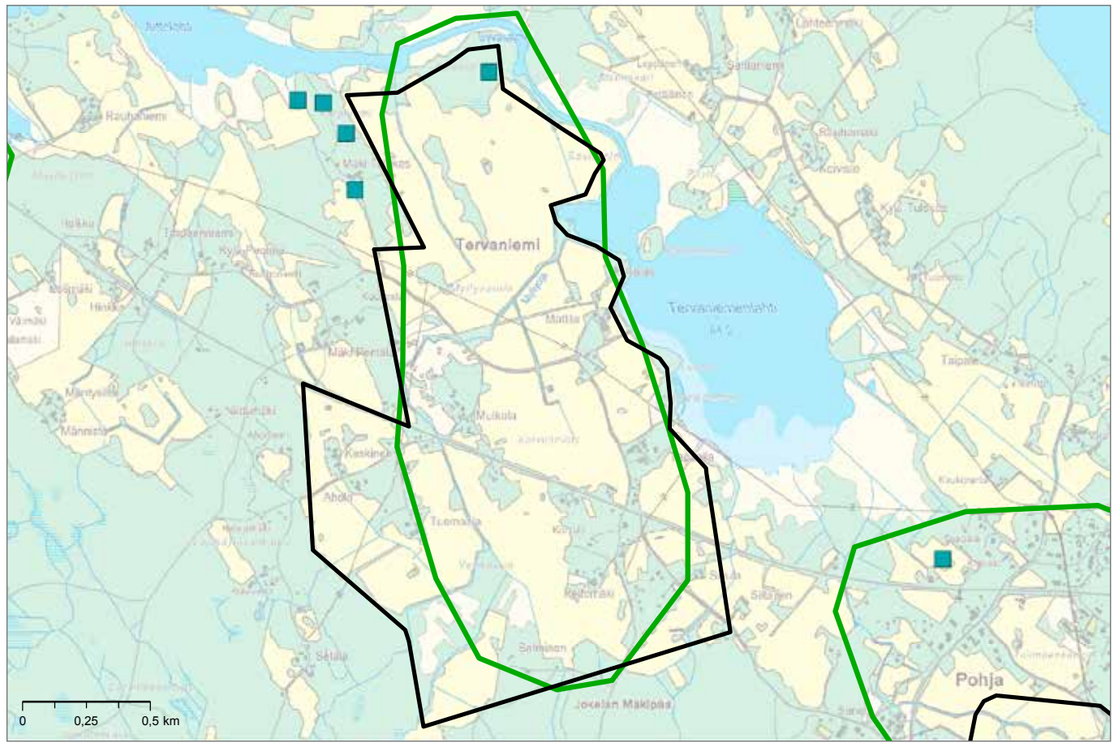

KANGASALA
Tervaniemen kulttuurimaisema

Mattila

1) Historiallisesti arvokas maatalousalue, säilynyt viljelyksessä (1800-luku tai vanhempi)	x
2a) Historiallinen kylätontti	x
2b) Historiallinen merkittävä tielinja	x
3) Kiinteä muinaisjäännös	x
5) Arvokas maisema-alue (2013)	-
6) Perinteinen ja vaihteleva maisemakuva	x
4a) Arvokas rakennettu kulttuuriympäristö (RKY 2009)	-
4b) Maakunnallisesti arvokasta rakennettua kulttuuriympäristöä	-

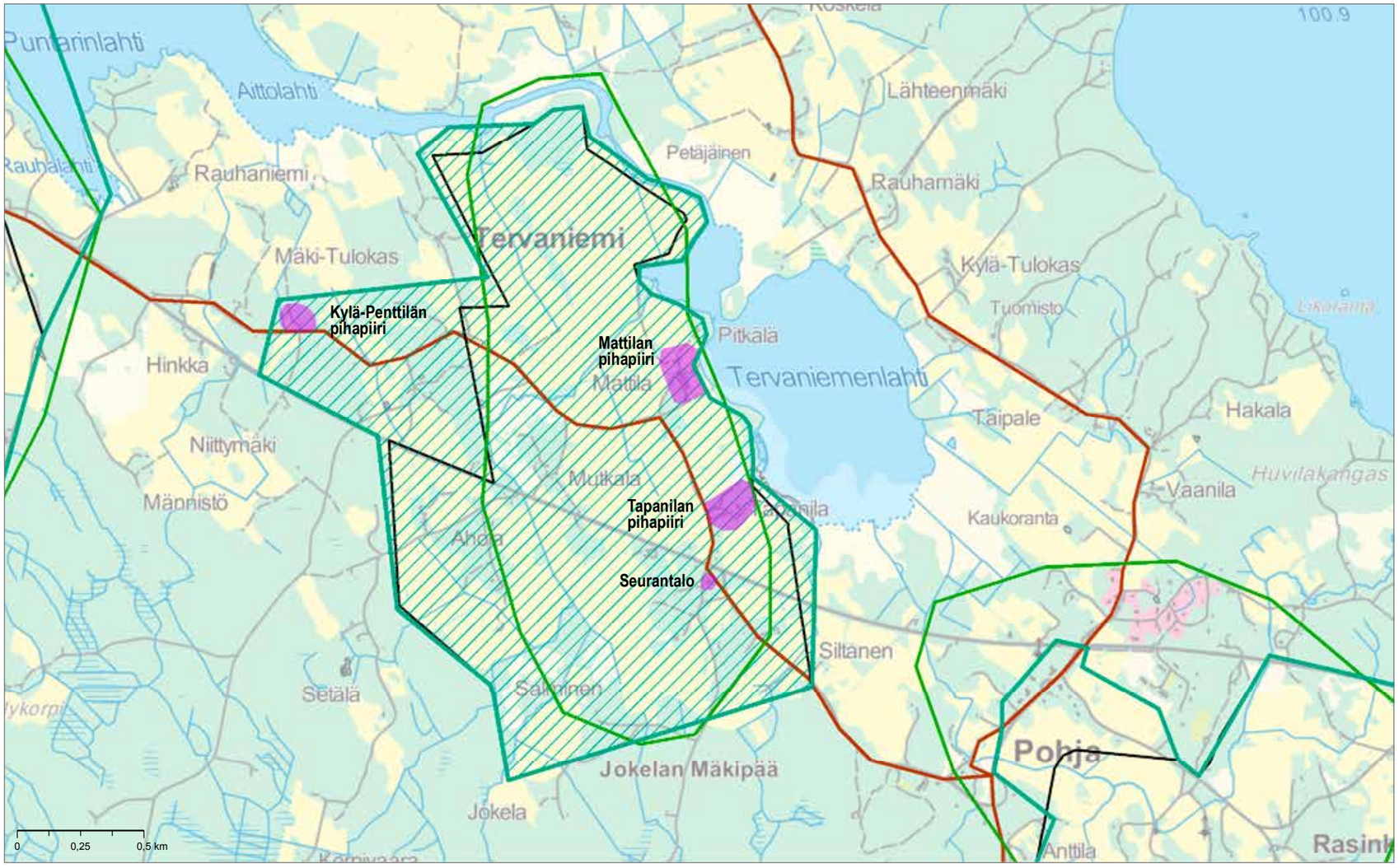

1 MK:n MY-alue
1 MK:n akm-alue
Niityt
Pellot
Asutus
Muinaisjäännös

1 MK:n MY-alue
1 MK:n akm-alue
Uusi rajaus 2014
Rakennuskulttuurin ydinalue
Historiallinen tielinja

Isojakokartat

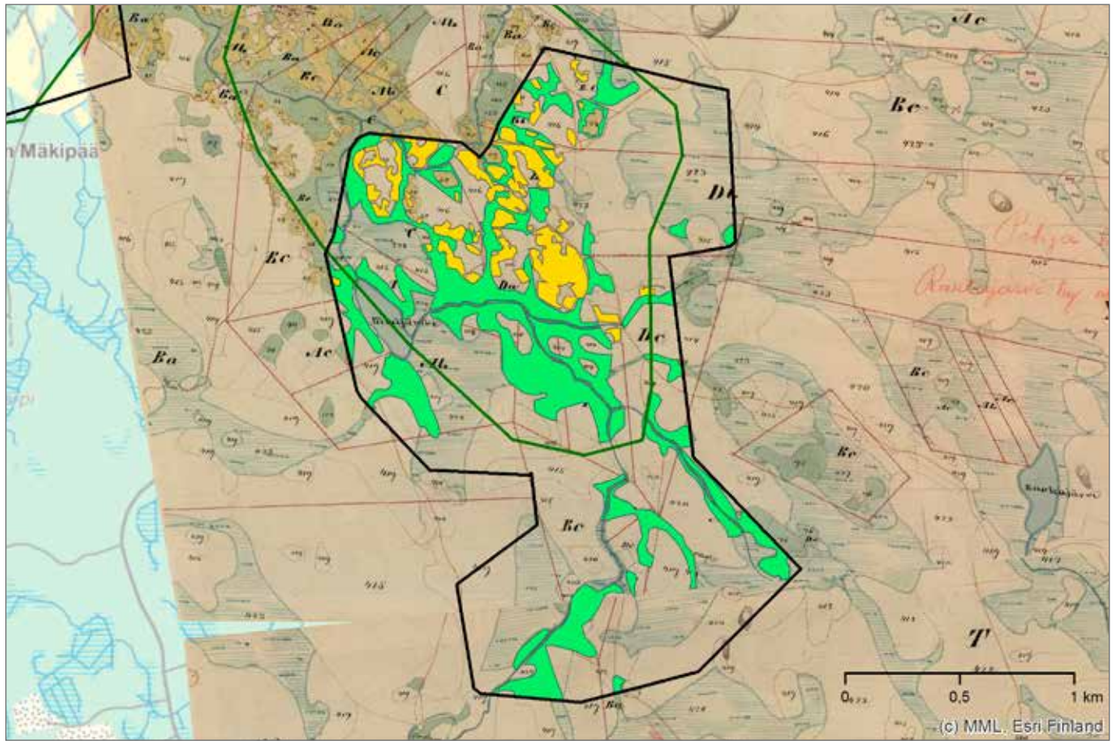

1800-luvun pitäjänkartat

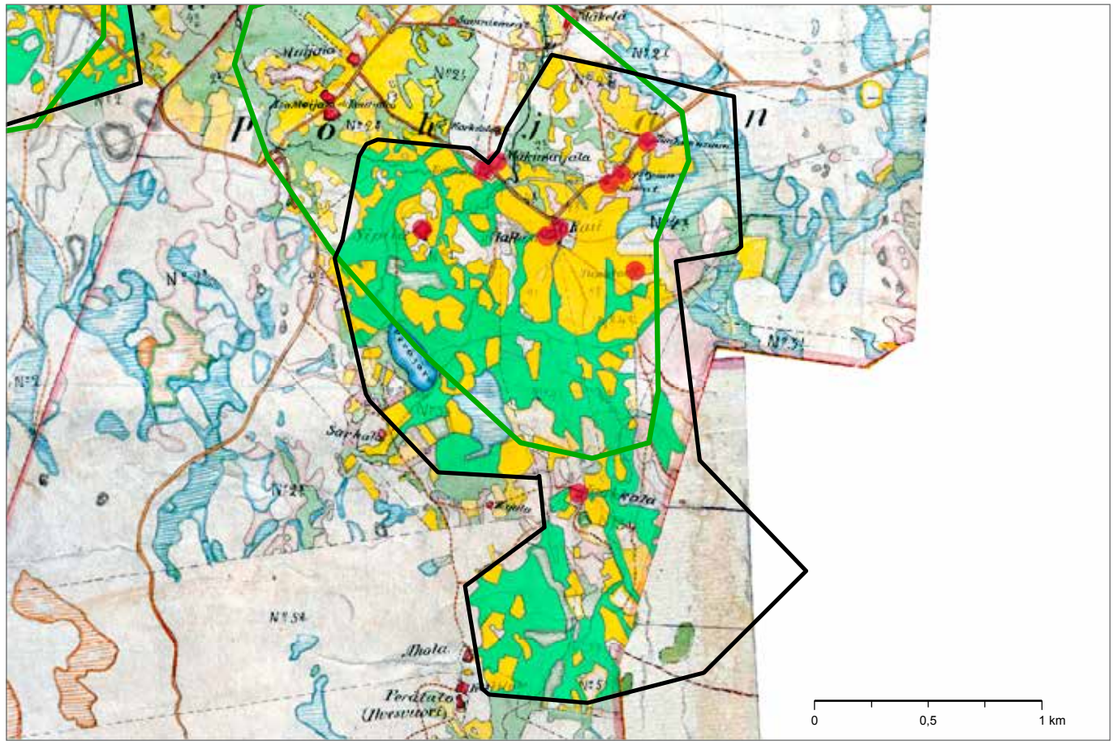

1950-luvun peruskartta

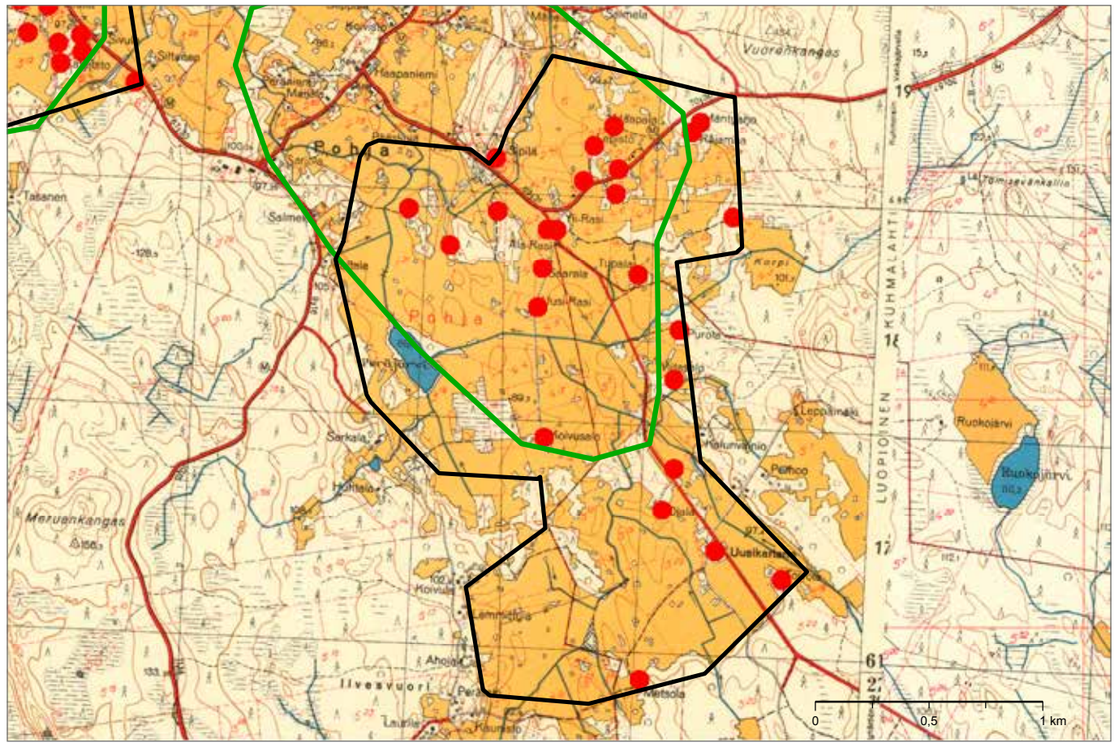

Vuoden 2014 peruskartta

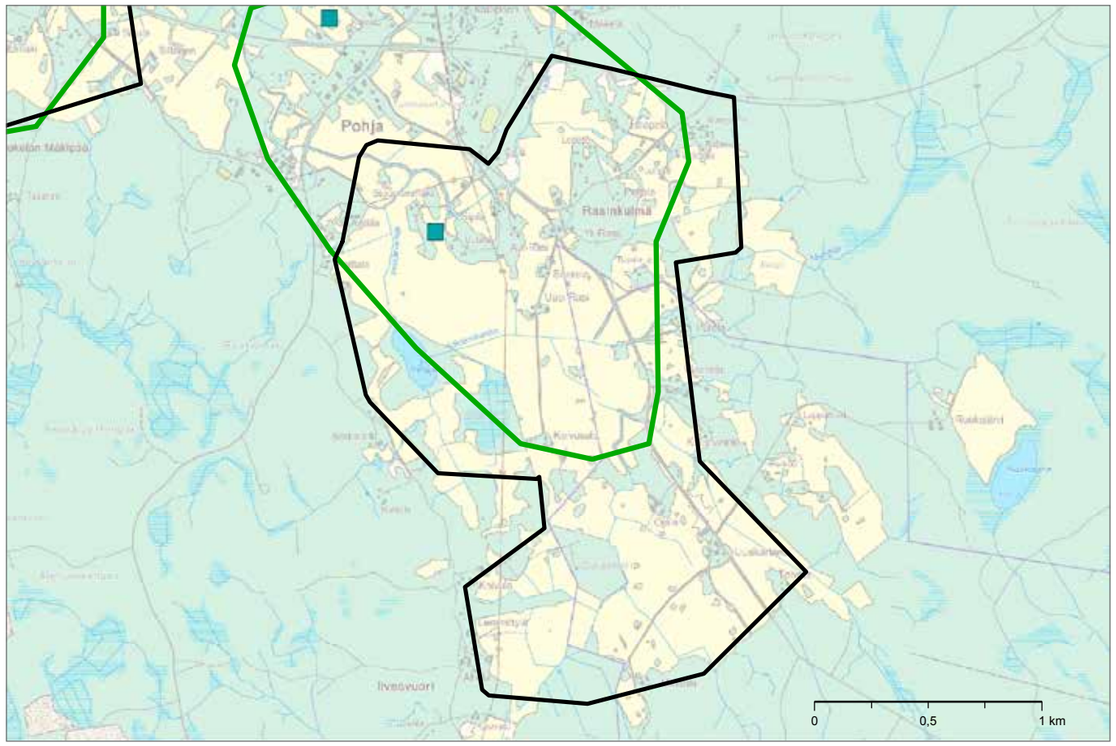

KANGASALA
Pohjan-Rasinkulman kulttuurimaisema

Liiketalo, Pohja

1) Historiallisesti arvokas maatalousalue, säilynyt viljelyksessä (1800-luku tai vanhempi)	x
2a) Historiallinen kylätontti	x
2b) Historiallinen merkittävä tielinja	x
3) Kiinteä muinaisjäännös	-
5) Arvokas maisema-alue (2013)	-
6) Perinteinen ja vaihteleva maisemakuva	x
4a) Arvokas rakennettu kulttuuriympäristö (RKY 2009)	-
4b) Maakunnallisesti arvokasta rakennettua kulttuuriympäristöä	-

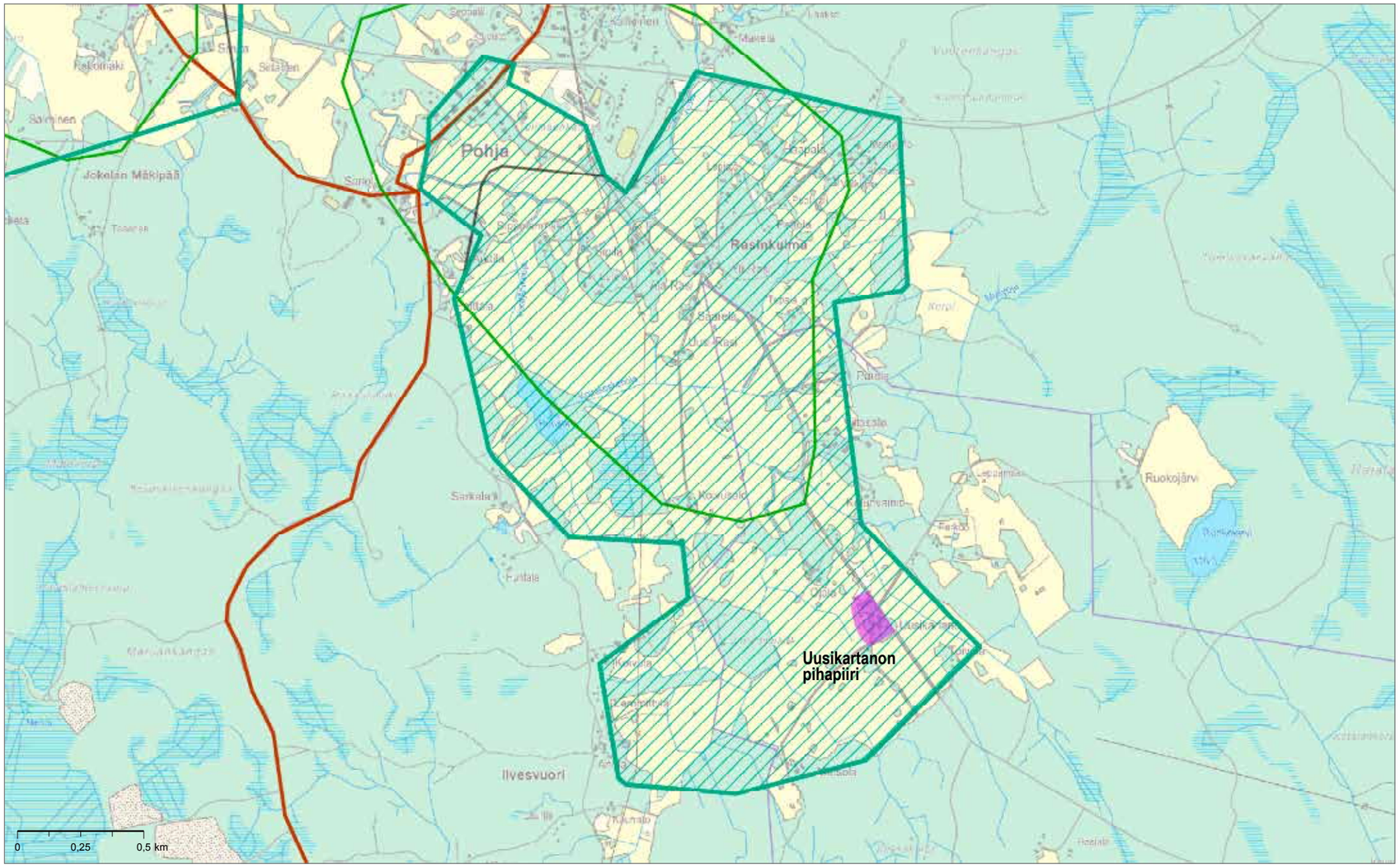

1 MK:n MY-alue
1 MK:n akm-alue
Niityt
Pellot
Asutus
Muinaisjäännös

1 MK:n MY-alue
1 MK:n akm-alue
Uusi rajaus 2014
Rakennuskulttuurin ydinalue
Historiallinen tielinja

Isojakokartat

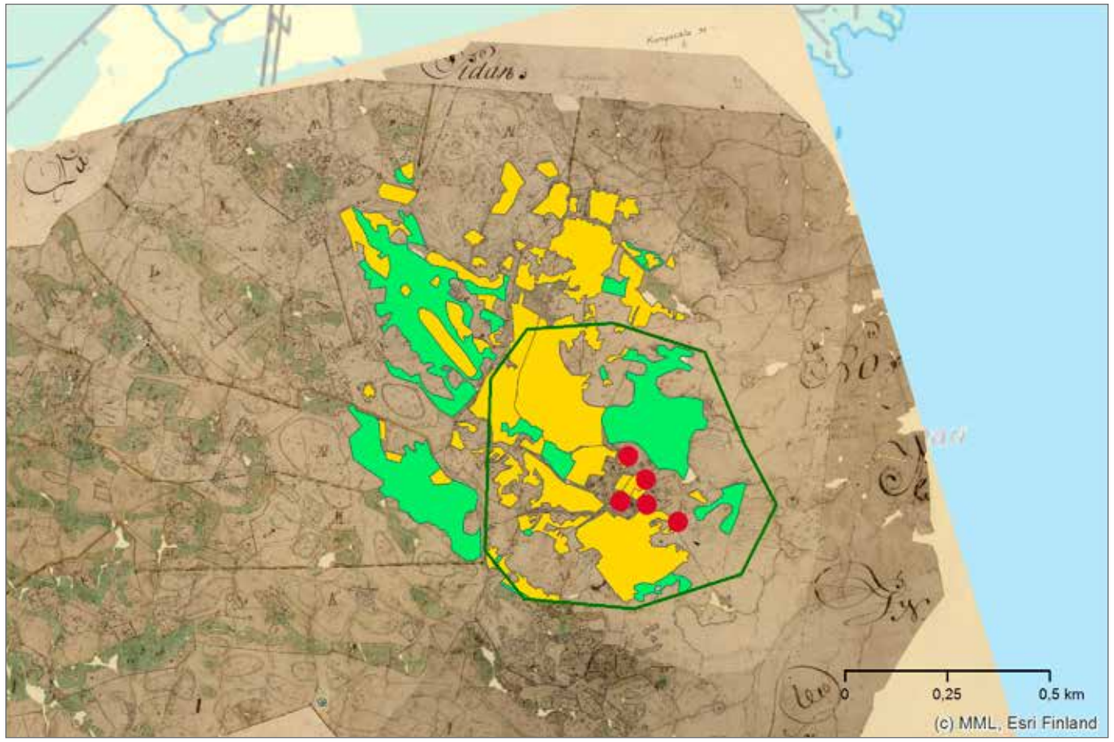

1800-luvun pitäjänkartat

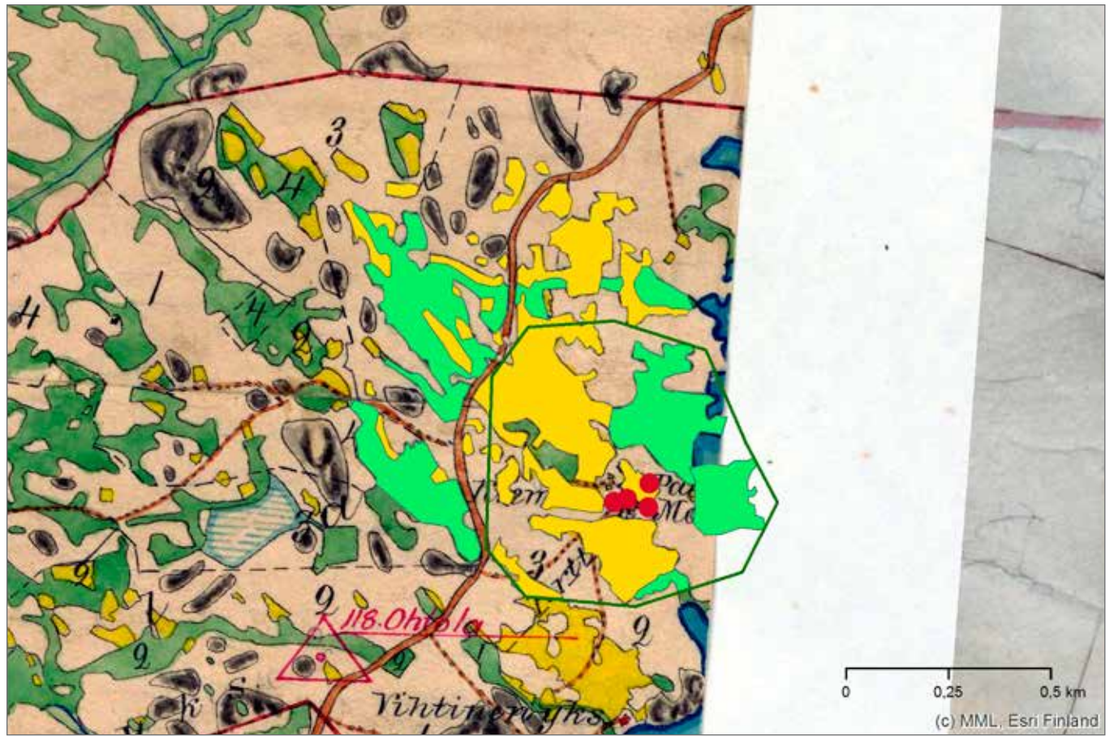

1950-luvun peruskartta

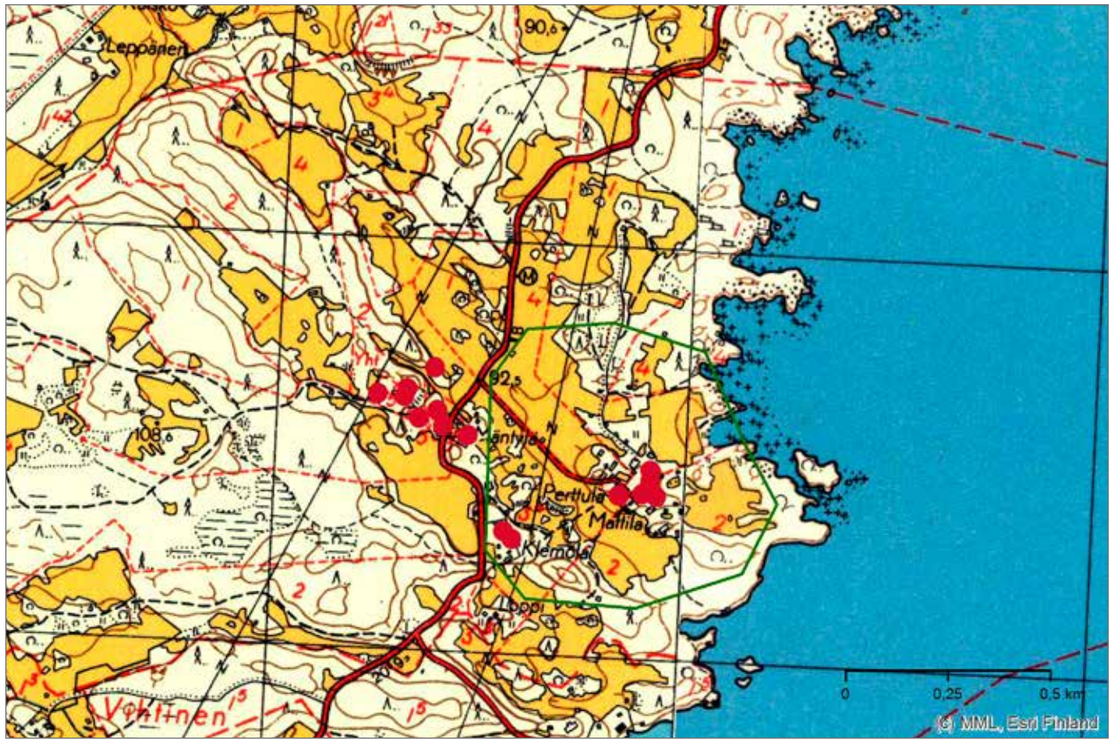

Vuoden 2014 peruskartta

KANGASALA
Ohtolan kylä

Mattila

Raittia

1) Historiallisesti arvokas maatalousalue, säilynyt viljelyksessä (1800-luku tai vanhempi)	x
2a) Historiallinen kylätontti	x
2b) Historiallinen merkittävä tielinja	x
3) Kiinteä muinaisjäännös	-
5) Arvokas maisema-alue (2013)	-
6) Perinteinen ja vaihteleva maisemakuva	x
4a) Arvokas rakennettu kulttuuriympäristö (RKY 2009)	-
4b) Maakunnallisesti arvokasta rakennettua kulttuuriympäristöä	x

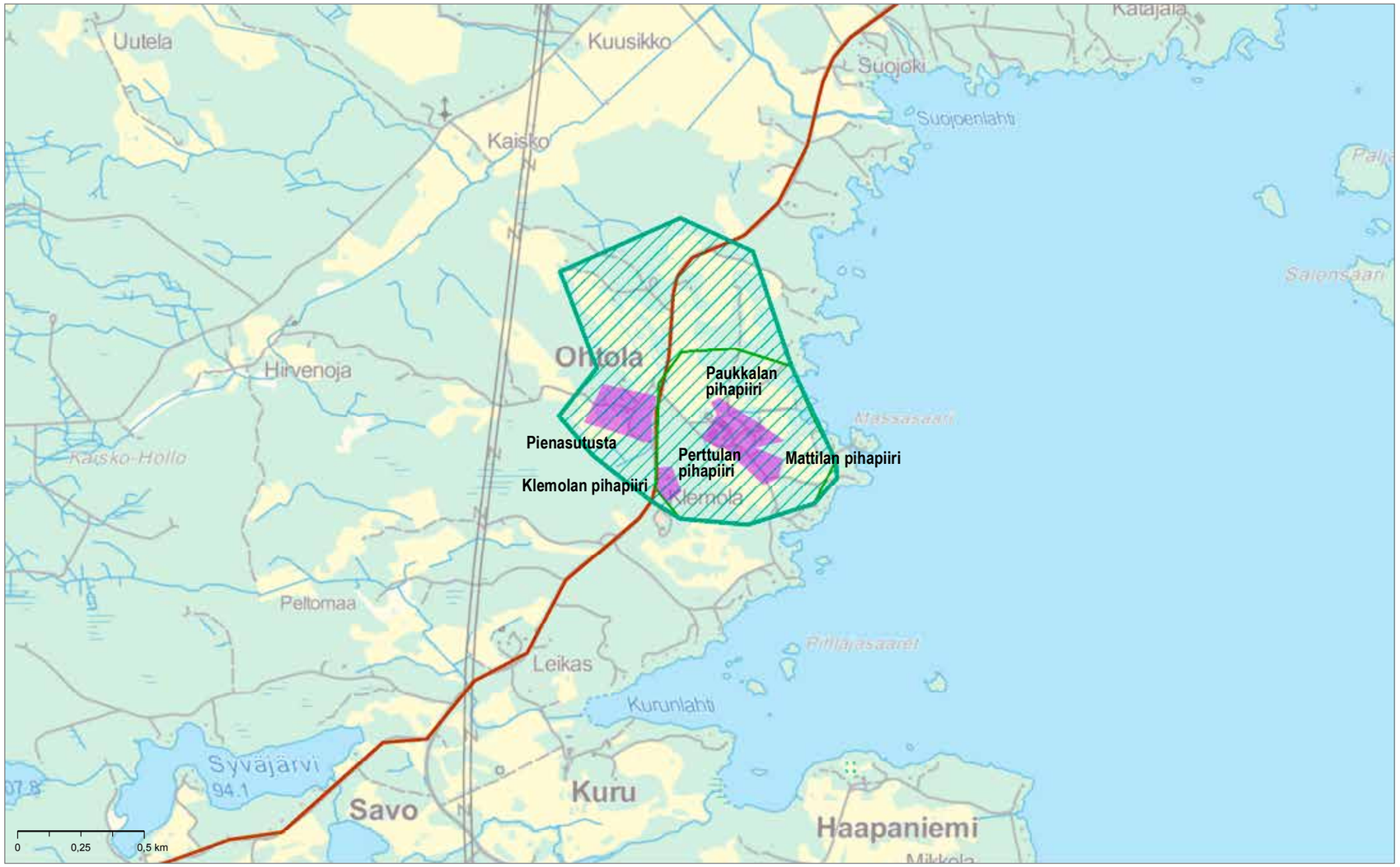

1 MK:n MY-alue
1 MK:n akm-alue
Niityt
Pellot
Asutus
Muinaisjäännös

1 MK:n MY-alue
1 MK:n akm-alue
Uusi rajaus 2014
Rakennuskulttuurin ydinalue
Historiallinen tielinja

Maakirjakartat

Karttaa ei ole saatavilla

1800-luvun pitäjänkartat

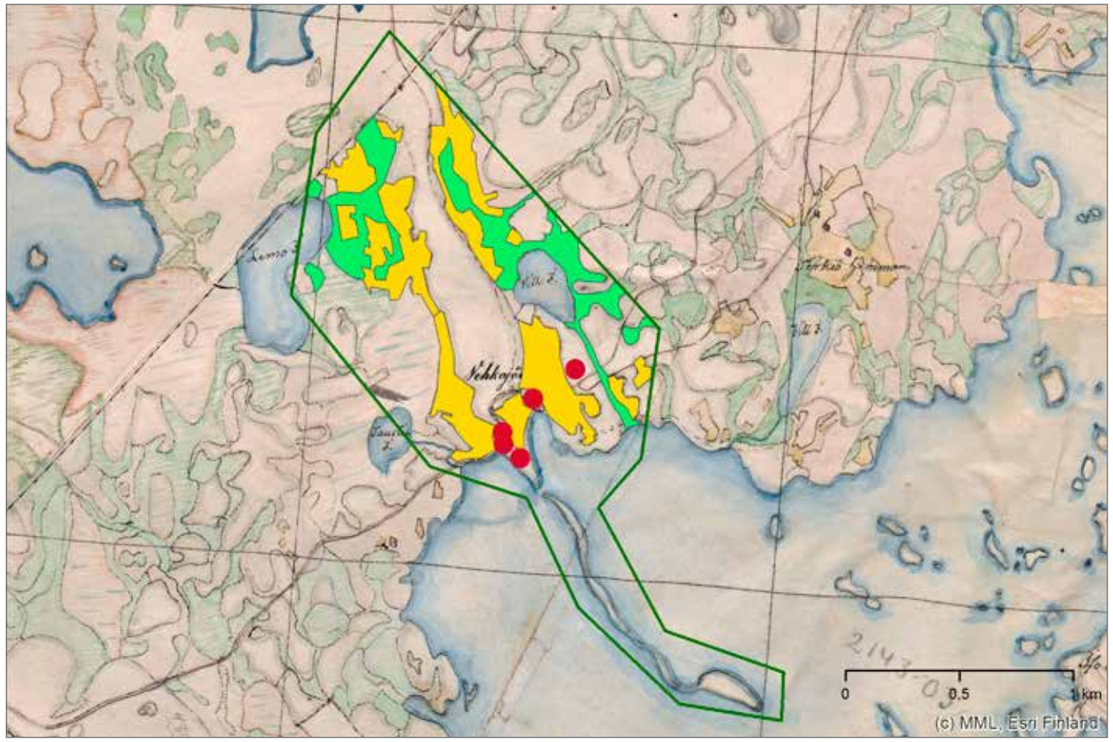

1950-luvun peruskartta

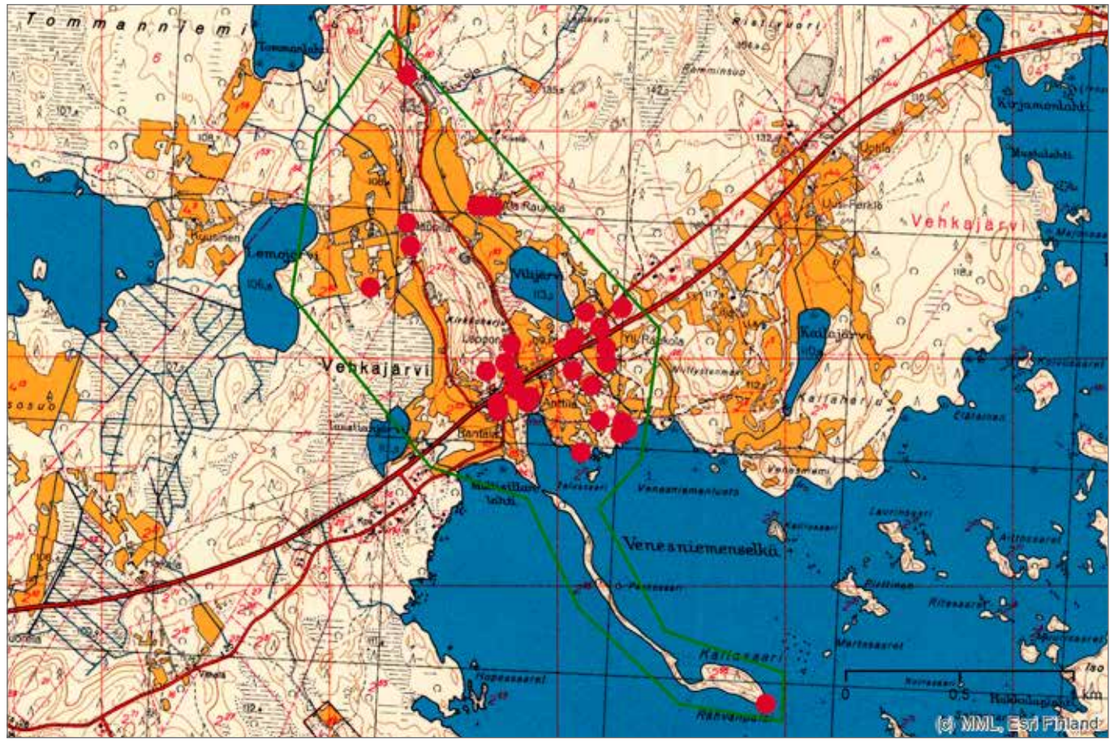

Vuoden 2014 peruskartta

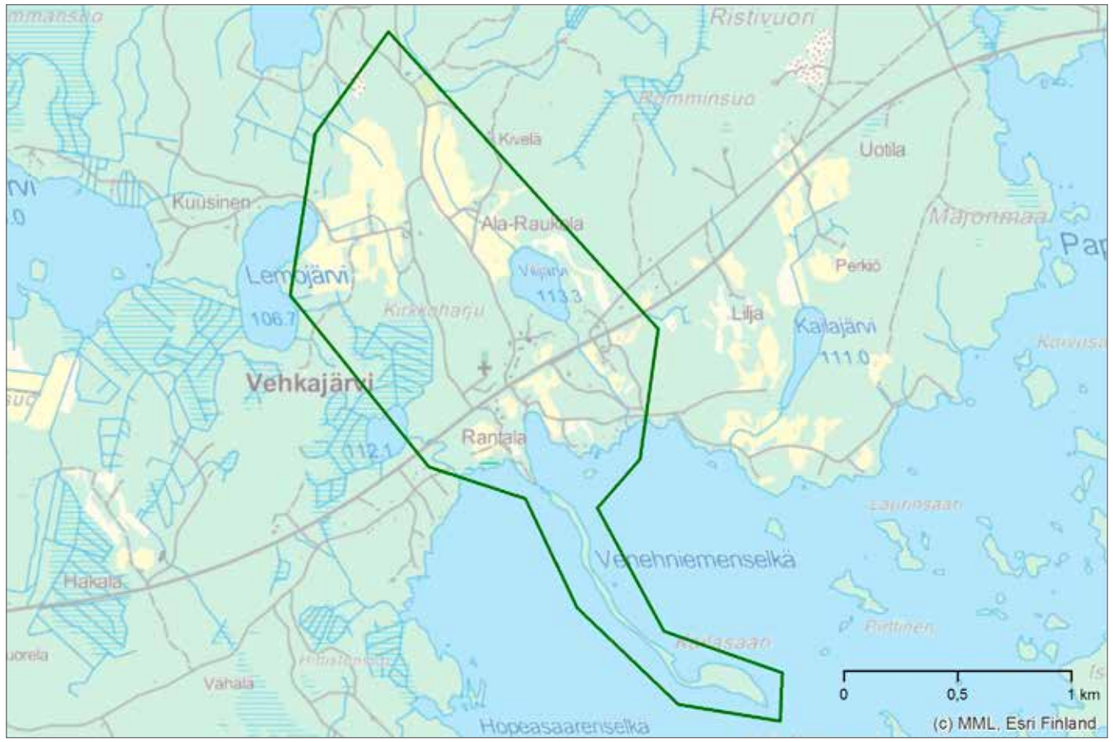

KANGASALA
Vehkajärven kylä ja kulttuurimaisema

Kirkonmäki, tapuli

Näppilä

1) Historiallisesti arvokas maatalousalue, säilynyt viljelyksessä (1800-luku tai vanhempi)	x
2a) Historiallinen kylätontti	-
2b) Historiallinen merkittävä tielinja	-
3) Kiinteä muinaisjäännös	-
5) Arvokas maisema-alue (2013)	-
6) Perinteinen ja vaihteleva maisemakuva	x
4a) Arvokas rakennettu kulttuuriympäristö (RKY 2009)	-
4b) Maakunnallisesti arvokasta rakennettua kulttuuriympäristöä	x

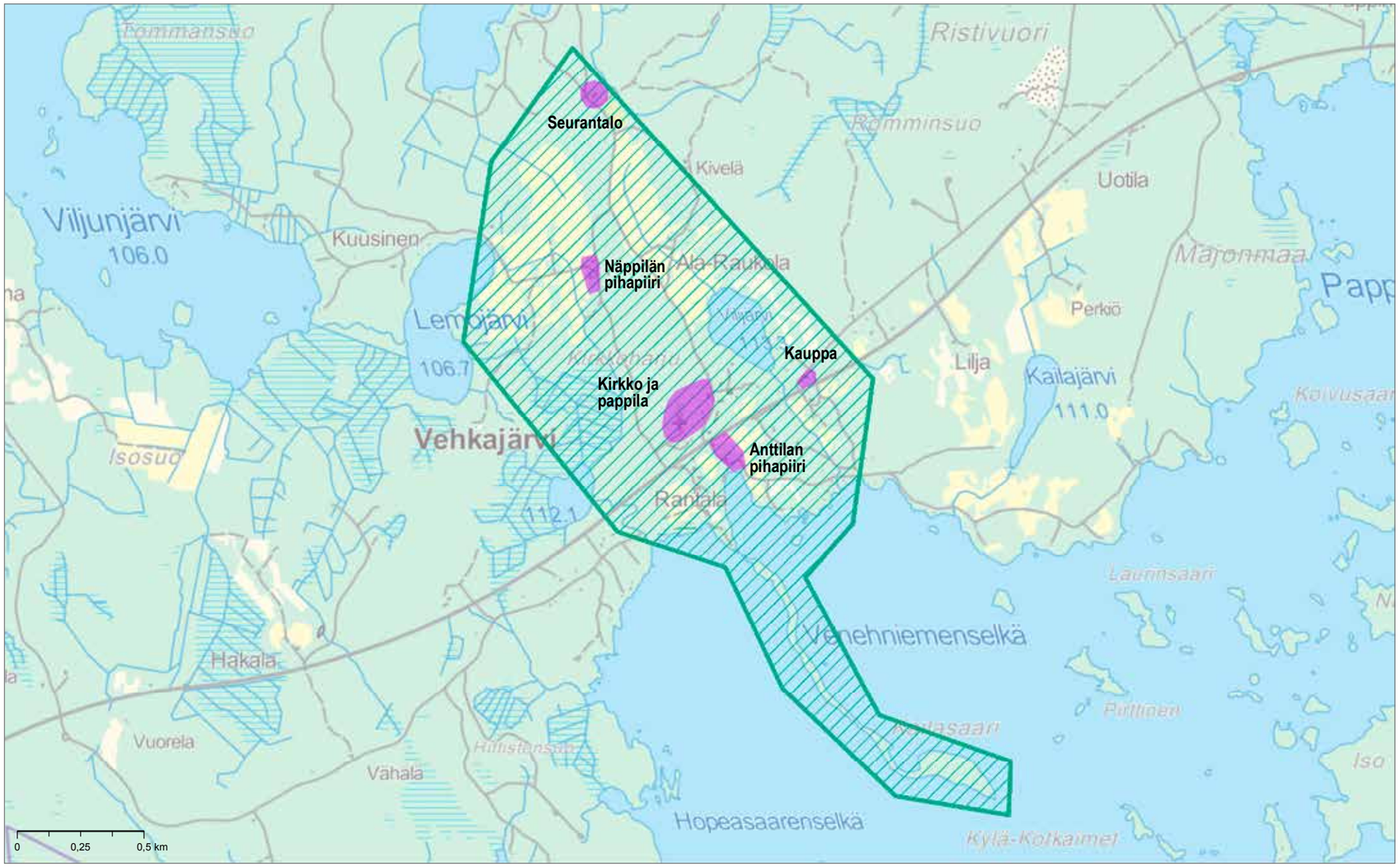

1 MK:n MY-alue
1 MK:n akm-alue
Niityt
Pellot
Asutus
Muinaisjäännös

1 MK:n MY-alue
1 MK:n akm-alue
Uusi rajaus 2014
Rakennuskulttuurin ydinalue
Historiallinen tielinja