PIRKANMAAN MAAKUNTAKAAVA 2040

MKV 27.3.2017

PIRKANMAA

ALUERAKENNE JA JOUKKOLIIKENTEEN PÄÄYHTEYDET

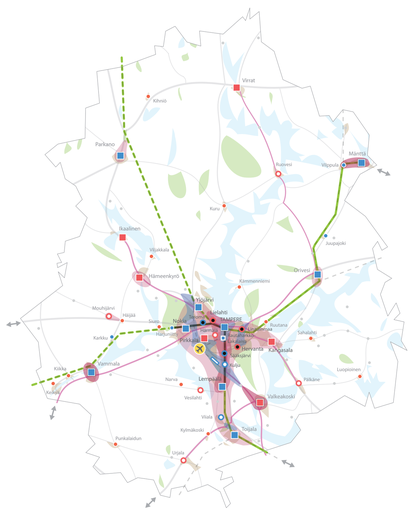

KARTTATEKNISISTÄ SYISTÄ ERILLISILLÄ KARTOILLA ESITETYT ARVOKKAAT RAKENNETUT KULTTUURIYMPÄRISTÖT

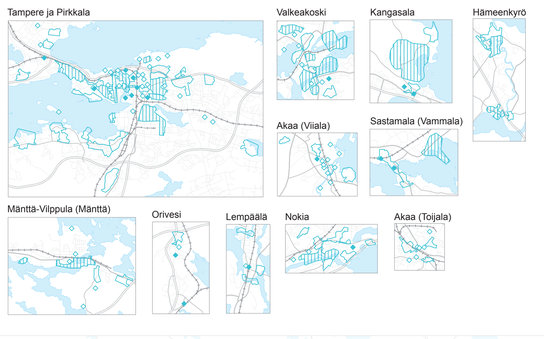

LIIKENNEJÄRJESTELMÄ TAMPEREEN YDINKAUPUNKISEUDULLA

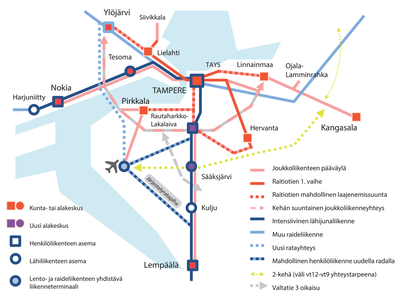

PIRKANMAAN MAAKUNTAKAAVA 2040

Pirkanmaan 2. maakuntakaava

Maakuntavaltuuston käynnistämispäätös (§ 30)	5.12.2011
Vireilletuloilmoitus	16.12.2011
Osallistumis- ja arviointisuunnitelma (OAS) nähtävillä	1.8.–14.9.2012
Maakuntavaltuuston käynnistämispäätös (Kikoisten osalta, § 21)	11.3.2013
Vireilletuloilmoitus (Kikoisten osalta)	28.3.2013
Täydennetty OAS nähtävillä (Kikoisten osalta)	28.3.–30.4.2013
Valmisteluaineisto nähtävillä	5.3.–10.4.2015
Ehdotus lausunnoilla	4.4.–6.5.2016
Ehdotus nähtävillä	10.10.–11.11.2016
Maakuntahallitus	13.2.2017
Maakuntavaltuuston hyväksymispäätös (§ 6)	27.3.2017

PIRKANMAA
Pirkanmaan liitto

Esa Halme
maakuntajohtaja

Karoliina Laakkonen-Pöntys
maakuntakaavoitusjohtaja

Tämä maakuntakaavakartta on maakuntavaltuuston 27.3.2017 6 §:ssä tekemän päätöksen mukainen. Maakuntavaltuusto on hyväksynyt Pirkanmaan maakuntakaavan 2040 ehdotuksen 27.3.2017.

Tampereella 1.6.2017

Petri Pikkuaho
maakuntavaltuuston pöytäkirjanpitäjä

1:100 000

Karttajärjestelmä ETRS-TM35FIN
Pohjakartta-aineisto © Maanmittauslaitos

0 1 2 3 4 5 10km