



PIRKANMAA

Pirkanmaan väestösuunnite 2040

22.9.2014



TEEMME MUUTOSTA YHDESSÄ

Pirkanmaan liitto

ISBN 978-951-590-324-2

Sisällys

Esipuhe	4
1. Pirkanmaan väestösuunnitteen tarkentaminen	4
2. Pirkanmaan väestösuunnite 2040	6
2.1. Pirkanmaa	6
2.2. Alueittaiset tarkastelut	7
2.3. Pirkanmaan väestösuunnitteiden 10.6.2013 ja 22.9.2014 teknisiä eroja	8
3. Kunnittaiset vaihteluvälit ja haarukkamalli	8
Liitetaulukko	9

Esipuhe

Asiakirjassa esitellään tarkennettu Pirkanmaan väestösuunnite vuoteen 2040. Tarkennus pohjautuu *Pirkanmaan väestö- ja työpaikkasuunnitteen 2040* (MKV 10.6.2013) mukaiseen väestösuunnitteeseen, jota on täsmennetty Pirkanmaan maankäyttövaihtoehtojen ja perusratkaisujen (MKV 28.4.2014) perusteella.

1. Pirkanmaan väestösuunnitteen tarkentaminen

Pirkanmaan väestö- ja työpaikkasuunnite 2040 hyväksyttiin Pirkanmaan maakuntavaltuustossa 10.6.2013 maakunnallisen suunnittelun pohjaksi. Kyseinen asiakirja valmisteltiin liiton toimistossa maakuntavaltuustossa maaliskuussa 2013 päätetyltä pohjalta.

Valmistelu perustui kolmen laadullisen kehityskuvan yhteensovittamiseen: ”osaavan ja erikoistuvan kasvun Pirkanmaa”, ”teollisen tradition, yrittäjyyden ja logistiikan Pirkanmaa” sekä ”vihreän kasvun ja humanin kulttuurin Pirkanmaa”. Jokaisella kehityskuvalla oli suunnittelun esivaiheessa oma väestöarvionsa, jotka yhteensovitettiin väestösuunnitteessa. ”Osaavan ja erikoistuvan kasvun Pirkanmaan” kehityskuva tarjosi väestönkehityksellisen viitekehityksen erityisesti Tampereen keskuseudulle. ”Teollisen tradition, yrittäjyyden ja logistiikan Pirkanmaan” skenaarion avulla puolestaan hahmotettiin kehitystä ensisijaisesti muualla maakunnassa. ”Vihreä kasvu ja humani kulttuuri” muodostivat yleisen arvopohjan maakunnan tulevaisuudelle.

Näiden kehitysnäkymien perusteella *Pirkanmaan väestö- ja työpaikkasuunnitteessa 2040* Pirkanmaan väestön määräksi arvioitiin 615 000 asukasta vuonna 2040. Maakunnan sisäistä tarkastelua tehtiin aluejaolla, jossa aluekokonaisuuksina olivat Tampere, Tampereen kehyskunnat (pl. Tampere) sekä läntinen, pohjoinen, lounainen ja eteläinen Pirkanmaa. Väestösuunnitteen lisäksi asiakirjaan sisältyi arvio väestön ikärakenteen, asutuskuntien koon ja asumisväljyyden kehityksestä sekä työpaikkasuunnite.

Pirkanmaan maakuntakaava 2040 -prosessin edessä on valmisteltu ja valmisteilla useita taustaselvityksiä, jotka täsmentävät *Pirkanmaan väestö- ja työpaikkasuunnitteen 2040* esittämiä kehitysnäkymiä. Näitä ovat muun muassa maankäyttövaihtoehtojen, palveluverkon ja työpaikka-alueiden taustaselvitykset. Pirkanmaan maakuntavaltuusto päätti kokouksessaan 28.4.2014 maakuntakaavaluonnoksen yhdyskuntarakenteen perusratkaisut, jotka on laadittu *Pirkanmaan maakuntakaavan 2040 maankäyttövaihtoehdot* -raportin tulosten ja siitä saadun palautteen pohjalta. Palveluverkko- ja työpaikka-alue selvitys ovat valmisteilla.

Pirkanmaan maankäyttövaihtoehtojen laadinta vaikutusten arviointineen muodostaa keskeisen osan vireillä olevasta Pirkanmaan maakuntakaavan 2040 suunnittelusta. Väestönkehityksen kysymykset kytkeytyvät läheisesti maankäyttövaihtoehtoihin. Maakuntavaltuusto käsitteli joulukuussa 2013 Pirkanmaan maakuntakaavan neljää maankäyttövaihtoehtoa ja niiden vaikutuksia:

Aurinko 1: Ydinkaupunkiseutua ja seutukeskuksia (Valkeakoski, Sastamala, Ikaalinen, Mänttä-Vilppula) tiivistävä ja keskittävä malli. Tampereen keskustan merkitys asioinnin ja palvelujen paikkoina korostuu. Lähijunaliikenne Mänttä-Vilppulaan, Akaaseen ja Nokialle. Uutena alakeskuksena Hankkio. 2-kehä Lentolaan. Valtatien 3 varrella vahva työpaikka-alueiden ketju. Järjestelyratapiha siirtyy pois nykyiseltä paikalta.

Aurinko 2: Ydinkaupunkiseutu ja eteläinen Pirkanmaa muodostavat dynaamisen maankuntarajan ylittävän palvelu- ja pendelöintivyöhykkeen. Myös esim. Oriveden terminaaliasema korostuu. Henkilöjunaliikennettä lentokentän kautta, Tampereen eteläpuolella uusi asema, alakeskuksina Lakalaiva ja Sääksjärvi. Lähijunaliikenne Ylöjärvelle, Akaaseen ja Orivedelle. Valtatien 3 varrella vahva työpaikka-alueiden ketju, joka jatkuu Valkeakosken suuntaan. Järjestelyratapiha siirtyy pois nykyiseltä paikalta.

Planeetat: Raideliikenteen kehittämiseen nojaava vaihtoehto. Koko maakunnassa kehitetään tehokkaasti rakennettuja, raideliikenteeseen tukeutuvia asemanseutuja. Ydinkaupunkiseudulla kehyskunnat ottavat vaihtoehtoista eniten uutta asutusta vastaan. Lähijunaliikenne Sastamalaan, Mäntän keskusta ja Akaaseen. 2-kehä Kangasalan kes-

kustan suuntaan. Järjestelyratapiha siirtyy pois nykyiseltä paikalta.

Tähdet: Tieverkkoa vahvasti hyödyntävä monikeskusvaihtoehto. Ydinkaupunkiseutua täydennetään olemassa olevaan yhdyskunta- ja palvelurakenteeseen sekä uusilla esikaupunkialueilla. Kasvun painopiste Koillisessa Nurmi-Sorilassa ja Hirviniemessä. Alakeskus Nurmissa. Pitkä 2-kehä idässä.¹

Huhtikuun lopussa 2014 maakuntavaltuusto päätti maankäyttövaihtoehtotarkastelun tuloksien ja saadun palautteen perusteella peruslinjauksista, joiden mukaisesti maakuntakaavaluonnosta laaditaan. Esitetyistä ratkaisuista on valittu jatkosuunnittelun lähtökohdiksi seuduittain ne tekijät, joiden on arvioitu muodostavan parhaimman kokonaisuuden Pirkanmaalle. Maakuntakaavan perustan muodostavat pääosin maankäyttövaihtoehdossa Aurinko 2 esitetyt maankäytölliset ja liikenteelliset ratkaisut, erityisesti ydinkaupunkiseudulle ja eteläiselle Pirkanmaalle sovellettavana mallina. Muun Pirkanmaan osalta kokonaisuutta täydennetään sekä Tähdet että Planeetta -vaihtoehdoissa esitetyillä ratkaisuilla, jotka tukevat paikallisen elinkeinoelämän ja maankäytön kehittämisedellytyksiä.

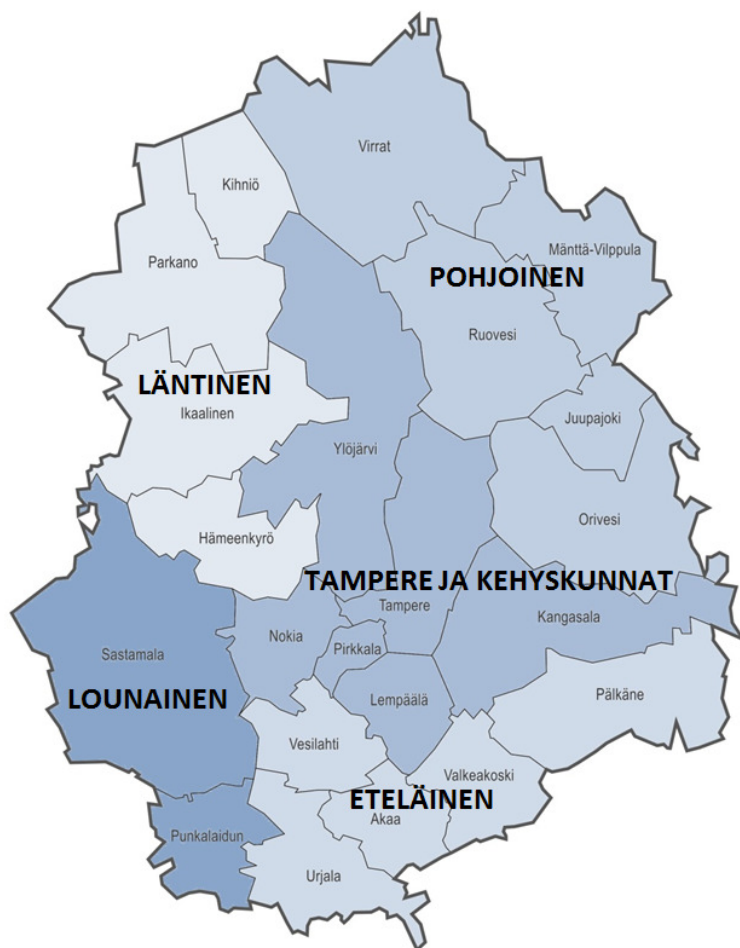
Tässä asiakirjassa esitetään tarkennukset, joita väestösuunnitteeseen on tehty maakuntakaavan perusratkaisujen täsmennytyä. Tarkennetussa *Pirkanmaan väestösuunnitteessa 2040* (22.9.2014) maakunnan väestöpohjaksi määritetään 620 000 henkilöä vuonna 2040. Eniten kasvavia alueita ovat Tampereen ja kehyskuntien aluekokonaisuus sekä eteläinen alue. Myös lounainen ja läntinen aluekokonaisuus ovat väestönäkymältään kasvavia. Pohjoisella alueella väkiluvun odotetaan laskevan.

Pirkanmaan väestösuunnitteeseen 2040 sisältyy mahdollisuus vaihtoehtoisiin kehityskulkuihin aluekokonaisuuksien sisällä. Tästä ajattelutavasta käytetään nimeä ”haarukkamalli”. Kuntakohtaisten suunnitelukujen lisäksi kunnille on määritetty vaihteluväli, jossa niiden väestönkehitys nähdään mahdolliseksi väestösuunnitteessa.

Vaihteluvälin sisällyttäminen väestösuunnitteeseen mahdollistaa erilaisten kehityskulkujen sisällyttämisen suunnittelutyöhön. Pitkälle tulevaisuuteen tähyävä väestösuunnite on strateginen yhteensovitus, joka pyrkii ensisijaisesti mahdollistamaan ja vasta toissijaisesti rajaamaan kehitystä. Vapausasteiden lisääminen laskentamalleihin monipuolistaa mahdollisia tulevaisuuskuvia.

Maakuntakaavaprosessin tehtävänä on tuoda yhteiseen keskusteluun Pirkanmaan erilaiset vaihtoehtoiset tulevaisuusnäkymät sekä luoda toimintaedellytykset maakuntatasolla hyväksytyyn optimaaliseen vaihtoehtoon toteutumiseksi. Maakuntakaavan perusratkaisuilla tähdätään koko Pirkanmaan maankunnan kehittämiseen turvaamalla niin taajamien kuin maaseudun kehittämismahdollisuudet. Hyviä vaihtoehtoja on usein monia ja polkuja niihin vielä useampia. Pitkälle tulevaisuuteen tähyävä väestösuunnite on yksi suunnittelun työkalu, jolla voidaan tuoda näkyväksi vaihtoehtoisia kehityspolkuja kohti elinvoimaisuutta.

Pirkanmaan väestösuunnitteen 2040 toteutumista seurataan säännöllisesti. Suunnitetta voidaan tarkistaa tapahtuneen kehityksen perusteella vaalikausittain.



Kuvio 1. Aluekokonaisuudet Pirkanmaan väestösuunnitteessa 2040

1

2. Pirkanmaan väestösuunnite 2040

2.1. Pirkanmaa

Pirkanmaan väestösuunnite vuodelle 2040 on 620 000 asukasta. Pirkanmaan virallinen väkiluku vuoden 2013 lopussa oli 500 166 asukasta. Suunnitteen mukainen kasvunäkymä osoittaa noin 120 000 asukkaan lisäystä vuoteen 2040 mennessä. Tämä tarkoittaa 0,8 prosentin vuosittaista kasvua.

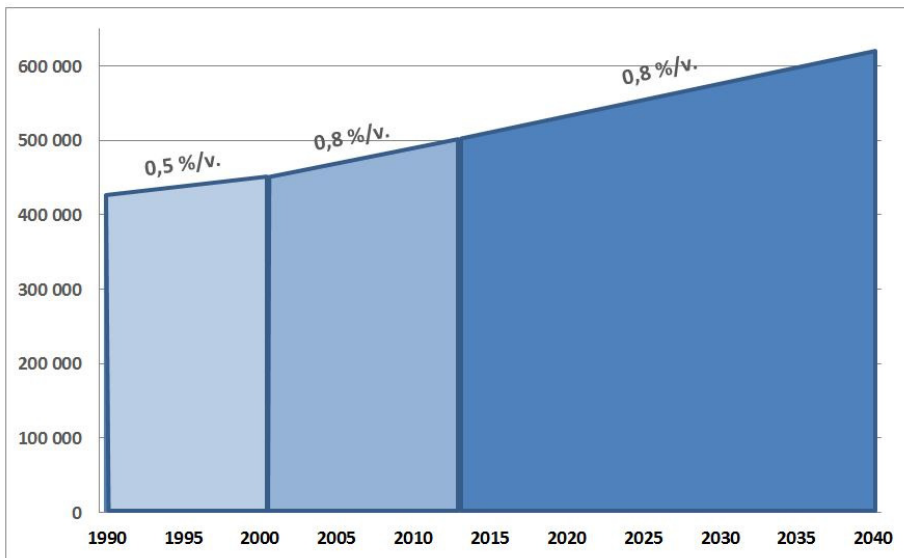
Koska maakuntakaavaa linjaavissa perusratkaisuissa ei rajauduttu puhtaasti yhteen maankäyttövaihtoehtoon, myös väestösuunnitteen Pirkanmaan kokonaislukua on tarkistettu vastaamaan perusratkaisujen mukaista synergistä kehittämissä näkymää (väestösuunnite 10.6.2013: 615 000 henkilöä; väestösuunnite 22.9.2014: 620 000 henkilöä).

Pirkanmaan maakuntakaavaa ohjaaviksi maankäyttövaihtoehtojen peruslinjauksiksi on seuduittain valittu ne tekijät, joiden on arvioitu muodostavan parhaimman kokonaisuuden Pirkanmaalle. Maakuntakaavan perustan muodostavat pääosin maankäyttövaihtoehtossa Aurinko 2 esitetyt maankäyttölliset ja liikenteelliset ratkaisut, erityisesti ydinkaupunkiseudulle ja eteläiselle Pirkanmaalle sovellettavana mallina. Muun Pirkanmaan osalta kokonaisuutta täydennetään sekä Tähdet että Planeetta -vaihtoehtoissa esitetyillä ratkaisulla.

Pirkanmaan tilastoitu väkiluku on kehittynyt viime vuosikymmeninä voimakkaan positiivisesti. 2000-luvulla vuotuinen väestönlisäys on ollut yli 0,8 prosenttia eli keskimäärin noin 3 850 henkilöä vuodessa (2000-2012). Vahvimmillaan väestönkasvu oli aluetalouden kovimpina kasvuvuosina 2006-2007, jolloin maakunnan väkilukuun kirjattiin 4 890 ja 4 440 henkilön vuosittaiset lisäykset. Vaikka taloudellinen tilanne on sittemmin käynyt läpi kriisin, vakautunut ja jähdytellyt uudelleen, Pirkanmaan vetovoimaisuus on väestönkasvulla mitattuna säilynyt korkealla tasolla. Esimerkiksi vuonna 2012 maakunnan asukas pohja laajeni 3 830 henkilöllä.

Pirkanmaalla tavoitettiin merkittävä virstanpylväs vuoden 2013 lopulla, kun maakunnan väkiluku ylitti 500 000 asukkaan rajan. Virallinen asukas luku vuoden 2013 lopusta on 500 166. Pirkanmaalla on puolen miljoonan asukkaan koti, ja tilastollinen kehitys tukee odotuksia kasvun jatkumista. Manner-Suomen maakunnista ainoastaan Uusimaa on ylittänyt Pirkanmaata suurempaan määrälliseen ja suhteelliseen väestönkasvuun.

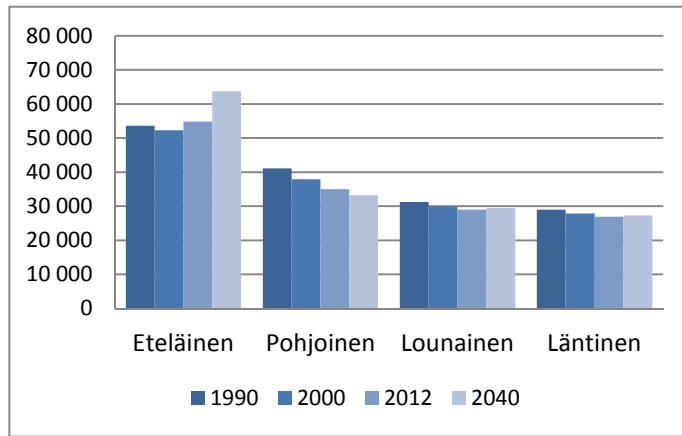
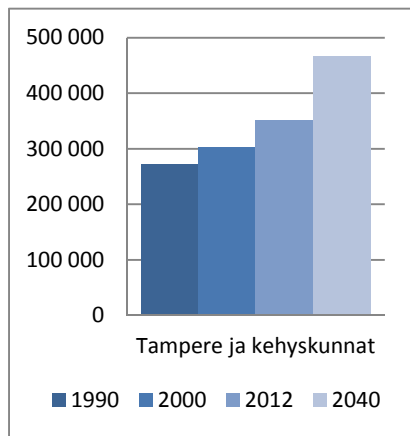
Pirkanmaalla asukasmäärää on lisännyt erityisesti kotimaan muuttoliike. Myös korkea syntyvyys sekä maahanmuutto ovat kasvattaneet väkilukua. Maahanmuuton vaikutukset ovat olleet vähäisemmässä merkityksessä kuin esimerkiksi Uudenmaan tai Varsinais-Suomen maakunnissa 2000-luvun kehityksessä.



PIRKANMAAN VÄKILUKU	
1990	427 223
2000	450 346
2012	496 568
2040	620 000

Suunnitteen lähtötasotietona kuvioissa ja taulukoissa käytetään alueen virallista väkilukua 31.12.2012, mikä on mahdollistanut vertailun aiempaan suunnitelaskelmaan. Viimeisin todentunut väkilukutieto on saatavilla ajankohdalta 31.12.2013 (Pirkanmaa: 500 166 asukasta).

Kuvio 2. Pirkanmaan toteutunut väestönkehitys (1990-2012) ja väestösuunnite vuoteen 2040



	Tampere ja kehyskunnat	Eteläinen	Pohjoinen	Lounainen	Läntinen
1990	272 437	53 571	41 055	31 223	28 937
2000	302 369	52 244	37 914	29 938	27 881
2012	350 984	54 755	34 968	28 950	26 911
2040	466 400	63 700	33 200	29 400	27 300

Kuvio 3. Toteutunut väestönkehitys (1990-2012) ja väestösuunnite vuoteen 2040 alueittain

Pirkanmaan väestösuunnitteessa 2040 määritetään odotukseksi, että asukasluku jatkaa kasvua 0,8 prosentin keskimääräisellä vuosivauhdilla. Henkilömääränä tämä tarkoittaa yli 120 000 uutta asukasta Pirkanmaalle vuoteen 2040. Suunnitteen mukainen Pirkanmaan väkiluku vuonna 2040 on tällöin 620 000.

Suotuisat odotukset väestökehityksestä pohjautuvat Pirkanmaan elinvoimaisuuteen, viihtyisyyteen ja houkuttelevuuteen työpaikka- ja asuinalueena. Sekä luonnollisen väestönlisäyksen että muuttoliikkeen odotetaan säilyvän vireänä.

Tilastokeskuksen vuoden 2012 väestöennusteen mukaan Pirkanmaan väkiluku on kasvamassa 576 000 asukkaaseen vuoteen 2040 mennessä. Trendiennuste johdetaan ennustevuotta edeltäneestä tilastokehityksestä tietyt muutostekijät vakoiden. Strategisesti on tarpeen varautua tätä suurempaan väestönkasvuun.

2.2. Alueittaiset tarkastelut

Pirkanmaan väestösuunnitteen mukainen väestönkehitysnäkymä osoittaa eniten kasvua Tampereen ja kehyskuntien alueelle (Tampere, Kangasala, Lempäälä, Nokia, Pirkkala, Ylöjärvi; +1,02 %/v.) sekä eteläiselle alueelle (Akaa, Pälkäne, Valkeakoski, Vesilahti, Urjala; +0,54 %/v.). Näin kehittyen

Tampereen ja kehyskuntien alueella varaudutaan asukaslukuun 466 400 vuonna 2040. Eteläisellä alueella suunnitettävä väkiluku 2040 on 63 700 henkilöä.

Keskusseudun ja eteläisen Helsinki-Hämeenlinna-Tampere-kehityskäytävään tukeutuvan aluekokonaisuuden kasvuodotukset perustuvat maakunta-kaavan perusratkaisuihin. Myös menneeseen tilastokehitykseen perustuvat trendilaskelmat kuten Tilastokeskuksen väestöennuste 2012 osoittavat näiden alueiden olevan suhteellisesti eniten kasvavia Pirkanmaalla.

Alueiden myönteistä kehitysnäkymää tukevat trendinomaiset odotukset kaupungistumiskehityksen jatkumisesta Pirkanmaalla ja Suomessa sekä asumismieltyymysten ohjautuminen monipuolisten liikenneyhteyksien ja palvelutarjonnan lähelle. Väestönlisäys edellyttää vetovoimaisuuden säilymistä niin kotimaan kuin kansainvälisten muuttajien keskuudessa. Alueiden nykyinen, varsin edullisesti rakentunut ikäjakauma tukee odotusta, että luonnollinen väestönlisäys säilyy hyvällä tasolla.

Niin ikään lounaisella ja läntisellä alueella suunnitettävä näkymä on kasvava: lounaisella alueella (Punkalaidun ja Sastamala) Pirkanmaan väestösuunnite osoittaa kasvua 0,06 prosenttia vuodessa ja läntisellä alueella (Ikaalinen, Hämeenkyrö, Kihniö, Parkano) 0,05 prosenttia vuodessa. Henkilömäärinä tämä tarkoittaa lounaiselle alueelle 29 400 asukasta ja läntiselle alueelle 27 300 asukasta vuonna 2040.

Kasvuodotukset ovat varsin yhtenevässä linjassa Tilastokeskuksen väestöennusteen 2012 kanssa. Lounaisella alueella kasvu tukeutuu erityisesti Sastamalan kaupungin kehitykseen. Läntisellä alueella kasvavin on Hämeenkyrö, joka saa hyötyjä keskuseudun läheisyydestä ja jonka ikärakenne tukee eniten kasvuodotuksia.

Pohjoiselle aluekokonaisuudelle (Juupajoki, Mänttä-Vilppula, Orivesi, Ruovesi, Virrat) väestösuunnite osoittaa väkiluvun supistumaa (-0,19 %/v.) 33 200 asukkaaseen vuonna 2040. Väestösuunnitteen osoittama vähenemä on selvästi maltillisempi kuin Tilastokeskuksen väestöennusteessa 2012.

2.3. Pirkanmaan väestösuunnitteiden 10.6.2013 ja 22.9.2014 teknisiä eroja

Kevään 2013 ja syksyn 2014 suunniteversioiden aluekokonaisuudet poikkeavat toisistaan. Aikaisemmassa väestösuunnitteessa Vesilahti lukeutui Tampereen kehyskuntiin, kun syksyn 2014 väestösuunnitteessa se lukeutuu osaksi eteläistä aluekokonaisuutta (Akaa, Pälkäne, Urjala, Valkeakoski ja Vesilahti). Aluejaon vaihdos johtuu väestösuunnitteen aluetasojen yhdenmukaistamisesta Pirkanmaan maankäyttövaihtoehtojen aluetasojen kanssa.

Kiikoisten kunta yhdistyi Sastamalan kaupunkiin ja siirtyi Satakunnasta osaksi Pirkanmaata 1.1.2013. Suunnitteessa viitattu Tilastokeskuksen väestöennuste 2012 on julkaistu ennen tätä yhdistymistä. Pirkanmaan väestösuunnitteessa 22.9.2014 Kiikoisten ja Sastamalan Tilastokeskuksen väestöennusteen 2012 mukaiset väkiluvut on summattu systemaattisesti yhteen, ja kaikissa yhteyksissä käytetään aluejakoa 1.1.2014.

3. Kunnittaiset vaihteluvälit ja haarukkamalli

Pirkanmaan väestösuunnitteeseen 2040 sisältyvä mahdollisuus vaihtoehtoihin kehityskulkuihin aluekokonaisuuksien sisällä. Tästä ajattelutavasta voidaan käyttää nimeä ”haarukkamalli”. Kuntakohtaisten suunnitelukujen lisäksi kunnille on määritetty vaihteluväli, jossa niiden väestönkehitys nähdään mahdolliseksi väestösuunnitteessa.

Suunnitteen vaihteluväli antaa raamin kunnan väkiluvun potentiaaliselle kasvulle vuoteen 2040. Kuntien väkilukujen yhteenlaskettu summa aluekokonaisuuksien tasolla (kuten läntinen, eteläinen) on vakioitu. Esimerkiksi: jos jossakin aluekokonaisuudessa yksittäinen kunta saavuttaa vähemmän kasvua kuin suunnitkasvu osoittaa, lisää se muiden aluekokonaisuuden kuntien jakovaraa.

Vaihteluvälin alaraja on asetettu tasolle suunnitkasvun arvo vähennettynä 0,1 %-yksikköä. Yläraja on asetettu tasolle suunnitkasvu lisätynä 0,2 %-yksikköä. Poikkeuksena tähän sääntöön on Vesilahti, jolla Tilastokeskuksen väestöennusteen 2012 mukaisesta voimakkaasta väestönkasvun näkömäästä johtuen ylärajaa on nostettu tasolle suunnitkasvu +0,4 %-yksikköä. Jos näin laskettu kasvun yläraja on jäänyt jonkin kunnan osalta negatiiviseksi, on se nostettu tasolle 0.

Kuten aluekokonaisuuksien myös maakunnan yhteenlaskettu summa on vakioitu. Se on 620 000 asukasta vuonna 2040.

Vaihteluvälin ja haarukka-ajattelun sisällyttäminen väestösuunnitteeseen mahdollistaa erilaisten kehityskulkujen sisällyttämisen suunnittelutyöhön. Pitkälle tulevaisuuteen tähtyvä väestösuunnite on strateginen yhteensovitus, joka pyrkii ensisijaisesti mahdollistamaan kehitystä. Vapausasteiden lisääminen laskentamalleihin monipuolistaa mahdollisia tulevaisuuskuvia.

Pirkanmaan väestösuunnitteen 2040 toteutumista seurataan säännöllisesti. Suunnitetta voidaan tarkistaa tapahtuneen kehityksen perusteella vaalikausittain.

Liitetaulukko. Pirkanmaan väestösuunnite 2040 (22.9.2014)

	Väkiluku 31.12.2012, tilasto		Suunniteluku 2040	Suunnitteen vaihteluväli		Vaihteluvälin rajat, %/v.		
				Alaraja	Yläraja	Alaraja	Suunnitekasvu	Yläraja
Tampere	217 421	<i>Tampere</i>	277 000	269 400	- 292 800	0,8	0,87	1,1
Nokia	32 354	<i>Nokia</i>	42 600	41 400	- 45 000	0,9	1,0	1,2
Ylöjärvi	31 515	<i>Ylöjärvi</i>	42 000	40 900	- 44 400	0,9	1,0	1,2
Kangasala	30 126	<i>Kangasala</i>	41 800	40 700	- 44 200	1,1	1,2	1,4
Lempäälä	21 440	<i>Lempäälä</i>	36 500	35 500	- 38 600	1,8	1,9	2,1
Pirkkala	18 128	<i>Pirkkala</i>	26 500	25 800	- 28 000	1,3	1,4	1,6
Tre ja kehyskunnat	350 984	Tre ja kehyskunnat	466 400				1,02	
Hämeenkyrö	10 500	<i>Hämeenkyrö</i>	11 400	11 100	- 12 100	0,2	0,3	0,5
Kihniö	2 147	<i>Kihniö</i>	1 900	1 800	- 2 100	-0,5	-0,4	0,0
Parkano	6 918	<i>Parkano</i>	6 900	6 700	- 7 300	-0,1	0,0	0,2
Ikaalinen	7 346	<i>Ikaalinen</i>	7 100	6 900	- 7 500	-0,2	-0,1	0,1
Läntinen	26 911	Läntinen	27 300				0,05	
Virrat	7 384	<i>Virrat</i>	6 600	6 400	- 7 400	-0,5	-0,4	0,0
Mänttä-Vilppula	11 122	<i>Mänttä-Vilppula</i>	10 800	10 500	- 11 400	-0,2	-0,1	0,1
Juupajoki	2 023	<i>Juupajoki</i>	1 700	1 700	- 2 000	-0,7	-0,6	0,0
Orivesi	9 571	<i>Orivesi</i>	10 000	9 700	- 10 600	0,1	0,2	0,4
Ruovesi	4 868	<i>Ruovesi</i>	4 100	4 000	- 4 900	-0,7	-0,6	0,0
Pohjoinen	34 968	Pohjoinen	33 200				-0,19	
Punkalaidun	3 203	<i>Punkalaidun</i>	2 800	2 700	- 3 200	-0,6	-0,5	0,0
Sastamala	25 747	<i>Sastamala</i>	26 600	25 900	- 28 100	0,0	0,1	0,3
Lounainen	28 950	Lounainen	29 400				0,06	
Vesilahti	4 437	<i>Vesilahti</i>	5 200	5 100	- 5 800	0,5	0,6	1,0
Urjala	5 174	<i>Urjala</i>	5 000	4 900	- 5 300	-0,2	-0,1	0,1
Akaa	17 134	<i>Akaa</i>	21 300	20 700	- 22 500	0,7	0,8	1,0
Valkeakoski	21 172	<i>Valkeakoski</i>	24 700	24 000	- 26 100	0,5	0,6	0,8
Pälkäne	6 838	<i>Pälkäne</i>	7 500	7 300	- 7 900	0,2	0,3	0,5
Eteläinen	54 755	Eteläinen	63 700				0,54	
Pirkanmaa	496 568	Pirkanmaa	620 000				0,80	

Suunnitteen vaihteluväli antaa raamin kunnan väkiluvun potentiaaliselle kasvulle vuoteen 2040. Kuntien väkilukujen yhteenlaskettu summa aluetasolla (kuten läntinen, eteläinen) on vakioitu.

Vaihteluvälin alaraja on asetettu tasolle suunnitekasvun arvo - 0,1 %-yksikköä.

Yläraja on asetettu tasolle suunnitearvo + 0,2 %-yksikköä (poikkeuksena Vesilahti, jolla voimakkaasta Tilastokeskuksen trendienusteesta johtuen + 0,4 %-yks.). Jos näin laskettu kasvun yläraja on jäänyt jonkun kunnan osalta negatiiviseksi, se on nostettu tasolle 0.

Maakunnan yhteenlaskettu summa on vakioitu, 620 000 asukasta vuonna 2040.

Suunnitetta voidaan tarkistaa tapahtuneen kehityksen mukaan esimerkiksi vaalikausien välillä.



PIRKANMAA

Nalkalankatu 12, PL 76, 33201 Tampere
Puh. (03) 248 1111 (vaihde)
faksi (03) 248 1250
pirkanmaan.liitto@pirkanmaa.fi
www.pirkanmaa.fi

TEEMME MUUTOSTA YHDESSÄ

