Kallioalue: Ahvenvuori-Helaavuori **Kunta: TAMPERE**

Sijaintitiedot: Näsijärven Orislahden eteläpuolella, Ahvenjärven lounaispuolella sijaitseva kallioalue.

Karttalehti: 2124 09, 2124 12

Kallioalueen pinta-ala: 201 ha Korkeus: 150 m.p.y Suht.korkeus: 50 m

TÄRKEIMMÄT TEKIJÄT:

Geologia:	3	Muut tekijät:	-historia:	4
Biologia:	3		-monikäyttö:	3
Maisema:	2		-luonnontilaisuus:	2
			-lähiympäristö:	2

KALLIOALUEEN ARVOLUOKKA: 3

Kallioalueen yleiskuvaus ja tärkeimmät arvot:
Kohde muodostuu kahdesta jyrkkärinteisestä kalliomäestä, jotka kohoavat vesistöjen välistä. Alue on arvokas etenkin maisemaltaan ja kasvillisuudeltaan, mutta myös geomorfologia on edustava. Rajautuminen on selkeintä koillissivulla, jossa pyöristynyt, karkeahko jyrkänne kohoaa suoraan pienen Ahvenjärven rannalta. Jyrkänteen päältä avautuu kaunis näköala Löytänänvuorelle asti. Alueen erityinen arvo on luonnontilaisuus, joka tekee sisäisestä maisemasta erittäin edustavan. Myös alueen lintulajisto omaa suojelullisesti varsin arvokkaita piirteitä. Kallioiden lakiosissa on laajoja, geomorfologisesti edustavia silokallioita, joita peittää kulumaton poronjäkälä-tierasammalmatto. Alueen kivilajeina on porfyyrinen graniitti. Kasvillisuus on monipuolista. Alueella on mm. järvenrantanevaa ja isovarpurämeitä sekä lehtokasvillisuutta vaateliaine lajeineen. Ahvenvuoren itäpuolella on lisäksi rotkomainen laakso, jossa on erittäin edustava saniaiskorpi iäkkäine kuusineen. Alueen reunoilla on pienehköjä hakkuualueita, mutta muutoin yleisilme on hyvin luonnontilainen. Alue on tärkeä osa laajempaa maisemallisesti ja luonnoltaan arvokasta kokonaisuutta.

Saarlahti
Ayvänvuori
Hanhaniemi
Myllyvuori
Korvennitty
Norsteinmäki
Jut
Kariksniemi
Kornniemi
Leppälahti
Saarlahti
Levästivuoret
Pitkäkorpi
Pakkala
Isohaara

Kallioalue: Koivuvuori **Kunta: TAMPERE**

Sijaintitiedot: Näsijärven Koivulahden koillispuolella sijaitseva kalliomäki.

Karttalehti: 2124 11, 2124 12

Kallioalueen pinta-ala: 11 ha Korkeus: 140 m.p.y Suht.korkeus: 45 m

TÄRKEIMMÄT TEKIJÄT:

Geologia:	4	Muut tekijät:	-historia:	4
Biologia:	3		-monikäyttö:	3
Maisema:	3		-luonnontilaisuus:	2
			-lähiympäristö:	2

KALLIOALUEEN ARVOLUOKKA: 4

Kallioalueen yleiskuvaus ja tärkeimmät arvot:
Koivuvuori on pienehkö, selvärajainen kalliomäki, joka kohoaa pelto- ja järvimaiseman reunalta 45 metriä ympäristöään korkeammalle. Lähiseudulla maaston korkeuserot ovat suuret, joten alue ei erotu erityisen korkeana kohtana. Koivuvuoren erityinen arvo on lehtokasvillisuudessa, mutta myös maisema ja geologia ovat jokseenkin merkittäviä. Korkeahkon pohjoisjyrkänteen päältä avautuu näköala peltomaisemaan. Lähiseutu on maisemallisesti arvokasta sekä luonnonmaisemaltaan että Löytänänjärveä ympäröivän kulttuurimaiseman ja rakennushistoriallisesti arvokkaiden rakennusten vuoksi. Koivuvuoren kivilajina on porfyyrinen graniitti. Geomorfologia on varsin edustava, sillä jyrkänne on varsin korkea ja itäpäästään erikoisella tavalla pyöristynyt. Laen paljastumat ovat melko pieniä. Koivuvuoren lehdot ovat lehtojensuojeluohjelman maakunnallisesti arvokas kohde. Lehtoja on kallion kaikilla rinteillä. Monipuoliseen ja vaateliaseen lehtolajistoon kuuluvat muun muassa lehtoarho ja pohjoisrajoillaan esiintyvä metsämaarianheinä. Kalliokasvillisuus on varsin tavanomaista.

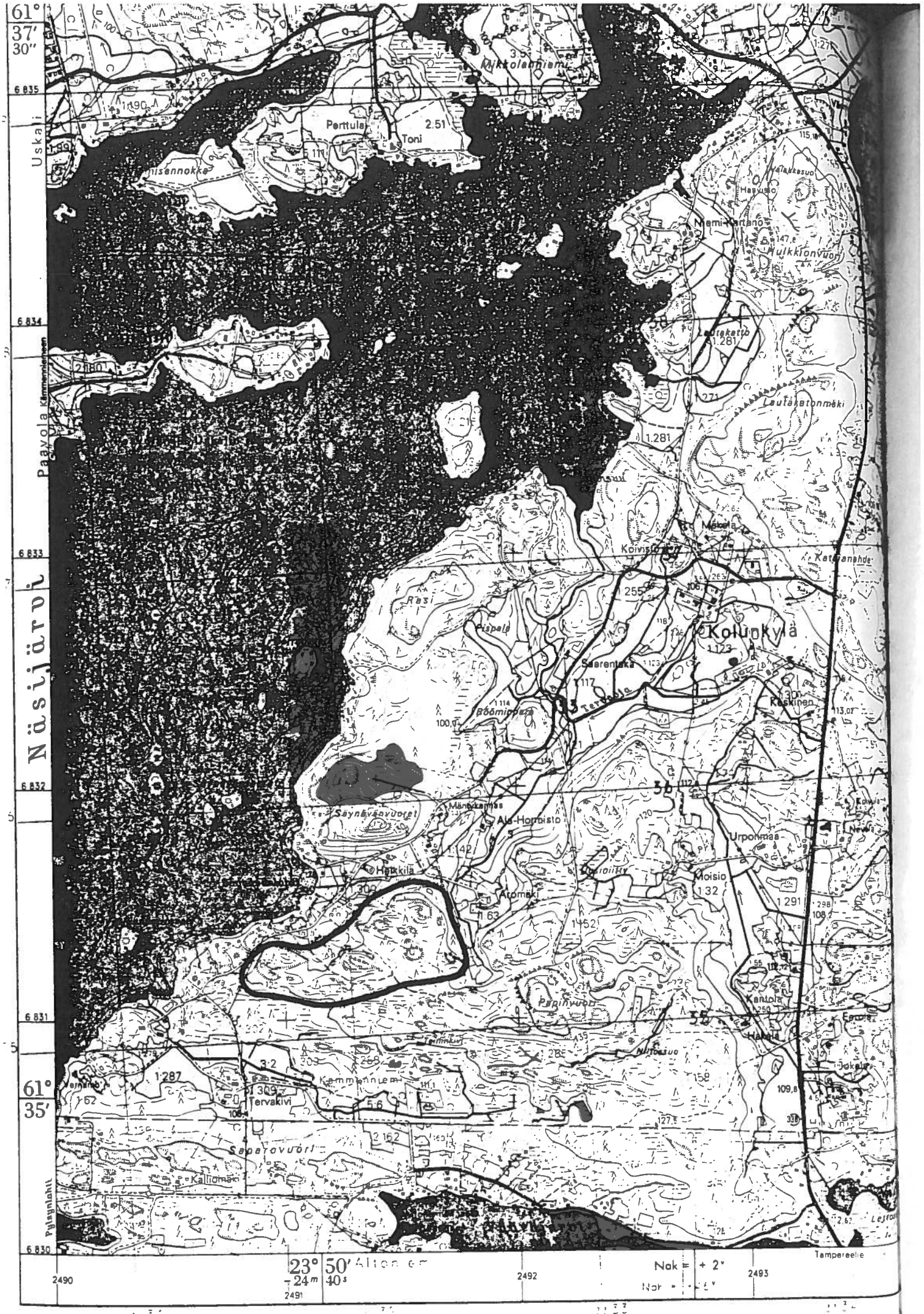

© MAANMITTAUSHALLITUS HELSINKI 1957

Kanttarunkona stereokartoitus Aviograph B B-kojeella 1:10 000 ja osittain kaavojen pohjakartta 1:2000

Kallioalue: Säynävänlahden kalliot **Kunta: TAMPERE**

Sijaintitiedot: Näsijärven Tervalahden itäpuolella sijaitsevan Säynävänlahden rannalla sijaitseva kallioalue.

Karttalehti: 2124 10

Kallioalueen pinta-ala: 28 ha Korkeus: 135 m.p.y Suht.korkeus: 40 m

TÄRKEIMMÄT TEKIJÄT:

Geologia:	2	Muut tekijät:	-historia:	4
Biologia:	4		-monikäyttö:	3
Maisema:	4		-luonnontilaisuus:	3
			-lähiympäristö:	3

KALLIOALUEEN ARVOLUOKKA: 4

Kallioalueen yleiskuvaus ja tärkeimmät arvot:
Alue koostuu muutamista, pienehköistä kalliopaljastumista, joiden välissä kasvaa mustikkatyypin kangasmetsää. Alue on erityisen arvokas geologisesti. Maisemalliset ja biologiset arvot sen sijaan eivät ole kovin suuret. Alueen kivilajeina ovat konglomeraatti ja vulkaniitti. Harvinainen konglomeraatti on hyvin esillä etenkin länsipään kuloalueella kallion päällä. Geomorfologisesti alue on melko tavanomainen, mutta länsipään jyrkänne ylikaltevine pintoineen on pienmaisemana mielenkiintoinen. Länsipään kallionlaelta avautuu näköala läheiselle Näsijärvelle. Muuten maisema on varsin sulkeutunut eikä alue rajaudu selkeästi ympäristöstään. Erityisiä biologisia arvoja alueelta ei löytynyt. Kalliojyrkänteillä on tyypillistä valo- ja varjorinteiden jäkälä- ja sammalkasvillisuutta. Metsät ovat tavanomaista kangasmetsää ja osittain hakattuja.


Kolunkylä
Varmala
Niemikartano
Isokartano
Kukkola
Kotkala
Nuorajärvi
Kaskinen
Urpolmaa
Moisio
Kanhola
Kovajärvi
Kuntemainen
Ollila
Ivanta
Kovavuo
Päivärä
Tampereelle
Hirviniemi
Laalahti
Nak = + 2'
Nak = + 46'
23° 55'
-24 m 20 s
2493
2494
2495
2496
3533
3534
3535
3536
2123 12
Korkeudet metreinä merenpinnasta N 60-järjestelmän mukaan
Merenkulkuun liittyvät merkin

Kallioalue: Korvenvuori **Kunta: TAMPERE**

Sijaintitiedot: Iso Päiväjärven ja Pitkäjärven lounaispuolella, uuden Tampere-Teisko -tien länsipuolella sijaitseva kalliomäki.

Karttalehti: 2124 10

Kallioalueen pinta-ala: 36 ha Korkeus: 163 m.p.y Suht.korkeus: 54 m

TÄRKEIMMÄT TEKIJÄT:

Geologia:	3	Muut tekijät:	-historia:	4
Biologia:	3		-monikäyttö:	3
Maisema:	3		-luonnontilaisuus:	3
			-lähiympäristö:	3

KALLIOALUEEN ARVOLUOKKA: 4

Kallioalueen yleiskuvaus ja tärkeimmät arvot:
Korvenvuori on laaja silokallioalue, jonka eteläreunalla on korkea jyrkänne. Alue on varsin arvokas sekä maisemallisesti, geologisesti että biologisesti. Aluetta sivuaa idässä uusi Tampere-Teisko -tie. Kallion laella on hyvin kaunista, avaraa ja luonnontilaista silokalliomaisemaa, jonka kulumattomat poronjäkäliköt ja tierasammalikot ovat myös biologisesti edustavia. Myös jyrkänteen ylikaltevat ja paikoin aivan tasaiset kalliopinnat ovat mielenkiintoisia pienmaisemia. Jyrkänteellä on sekä varjo- että paistepintoja, joten jyrkännekasvillisuus on varsin monipuolista. Jyrkänteen päällä avautuu näköala Tampereelle saakka. Kivilajiltaan alue on pääasiassa granodioriittia - vain laella on pieni gabropahku. Alue on geomorfologialtaan edustava laajojen silokallioiden ja näyttävän jyrkänteen ansiosta. Laelta on joskus louhittu hieman rakennuskiveä. Jyrkänteen juurella on suurista lohkareista muodostunut kivikko. Edustavan kalliokasvillisuuden lisäksi alueella on reheviä metsätyyppejä vaateliaine lehtolajeineen. Hakkuut ovat muuttaneet luonnontilaa jyrkänteen juurella. Pirkanmaan lintutieteellisen yhdistyksen (kirj. tiedonanto) selvityksen mukaan alueella on arvokasta pesimälinnustoa.


Kämmenniemi
Sääksniemi
Sääksniemi
Kämmenniemi
Koulu
Vehmesmäki
Kämmenniemi
Mykkolanniemi
Toni
Pirilä
Kukkola
Kolunkylä
Varmala
Ala-Hombisto
Urpolmäs
Molsio
Kaisiot

Kallioalue: Hulkkionvuori-Lautakatonmäki Kunta: TAMPERE

Sijaintitiedot: Näsijärven Tervalahden koillispäässä, vanhan Tampere-Teisko -tien länsipuolella sijaitseva kallioalue.

Karttalehti: 2124 10

Kallioalueen pinta-ala: 72 ha Korkeus: 148 m.p.y Suht.korkeus: 52 m

TÄRKEIMMÄT TEKIJÄT:

Geologia:	3	Muut tekijät:	-historia:	4
Biologia:	3		-monikäyttö:	3
Maisema:	2		-luonnontilaisuus:	3
			-lähiympäristö:	3

KALLIOALUEEN ARVOLUOKKA: 3

Kallioalueen yleiskuvaus ja tärkeimmät arvot:
Alue muodostuu kolmesta kalliomäestä, joista korkein on jyrkkärinteinen Hulkkionvuori. Se kohoaa jylhine jyrkänteineen yli 50 metriä läheisen järvenlahden yläpuolelle. Vuorelta avautuu kaunis näköala järvelle ja maaseudun kulttuurimaisemaan. Muu osa alueesta on maisemaltaan muuttuneempaa metsänhakkuiden vuoksi sekä topografialtaan loivempaa. Maisemallisten arvojen lisäksi alue on geologisesti merkittävä. Kivilajiltaan se on suurimmaksi osaksi intermediääristä tuffiittia. Sivukivenä Lautakartanonmäen reunassa on harvinaisempaa konglomeraattia, joskaan esiintymä ei ole erityisen edustava. Geomorfologia on varsinkin Hulkkionvuorella näyttävä: korkea jyrkänne on lohkareikkoinen ja laella on kaunista silokalliota. Biologisesti alue on melko tavanomainen, mutta jokseenkin monipuolinen. Jyrkännekasvillisuus on tyypillistä karuille varjoseinämille. Hulkkionvuoren laella on varsin edustavaa poronjäkälikköä ja kalliomännikköä sekä kulttuurivaikutteinen kallioketo. Jyrkänteiden juurilla on lehtomaista kasvillisuutta, mutta se on hakkuiden muuttamaa. Alueen eteläosissa on varsin laajoja hakkuualueita.

Mustaniemi
Lemmikkenlä
Neevuori
Radioasema
Perkionvuori
Ihomäki
Suotorppa
Kuusniemi
Neulunvuori
Kämmenniemi
Koulu
Sääksniemi
Vehmasmäki
Mikkolanniemi
Perttula
Toni
Mulkkionvuori

Kallioalue: Neevuori **Kunta: TAMPERE**

Sijaintitiedot: Kirkkojärven Mustalahden pohjukassa, Näsijärven Kuuslahden pohjoispuolella oleva kallioalue.

Karttalehti: 2124 10

Kallioalueen pinta-ala: 113 ha Korkeus: 179 m.p.y Suht.korkeus: 80 m

TÄRKEIMMÄT TEKIJÄT:

Geologia:	3	Muut tekijät:	-historia:	4
Biologia:	2		-monikäyttö:	3
Maisema:	2		-luonnontilaisuus:	3
			-lähiympäristö:	2

KALLIOALUEEN ARVOLUOKKA: 2

Kallioalueen yleiskuvaus ja tärkeimmät arvot:
Kohde muodostuu kahdesta melko laajasta, korkeasta ja jyrkkärinteisestä kalliosta, joiden välissä on kapea murroslaakso. Laaksossa on järvi, puro ja pieni lampi. Neevuori on seudun korkein kohta ja sen laella on radiomasto. Suhteellinen korkeus on 85 metriä. Alue on maisemallisesti erittäin arvokas, sillä useat jylhät jyrkänteet kohoavat suoraan vesimaisemasta ja rinteillä on kauniita kalliomännikköjä. Paikoin avautuu jylhiä näköaloja järvelle ja metsiin. Alue on geologisesti arvokas hyvin edustavan geomorfologiansa ansiosta. Murroslaakson reunajyrkänteet ovat korkeita ja paikoin ylikaltevia. Useimmat jyrkänteet ovat porrasmaisia. Etelärinne laskee todella jyrkästi Pahalammelle ja rinteessä on kivikkoja. Kivilajiltaan kalliot ovat tavanomaista granodioriittia. Alue on biologisesti arvokas monipuolisten kasvillisuustyyppiensä, muutamien harvinaisten kasvilajiensa sekä arvokkaan pesimälinnustonsa ansiosta. Eteläjyrkänteellä kasvaa Etelä-Suomessa harvinaista pahtarikkoa. Laakson pohjalla lammen ja puron rannoilla on rehevää lehtoa sekä erilaisia suotyyppejä. Alueelta on tavattu Hämeessä uhanalainen kämmekkä, suovalkku, sekä runsaasti vaateliaita lehtolajeja.

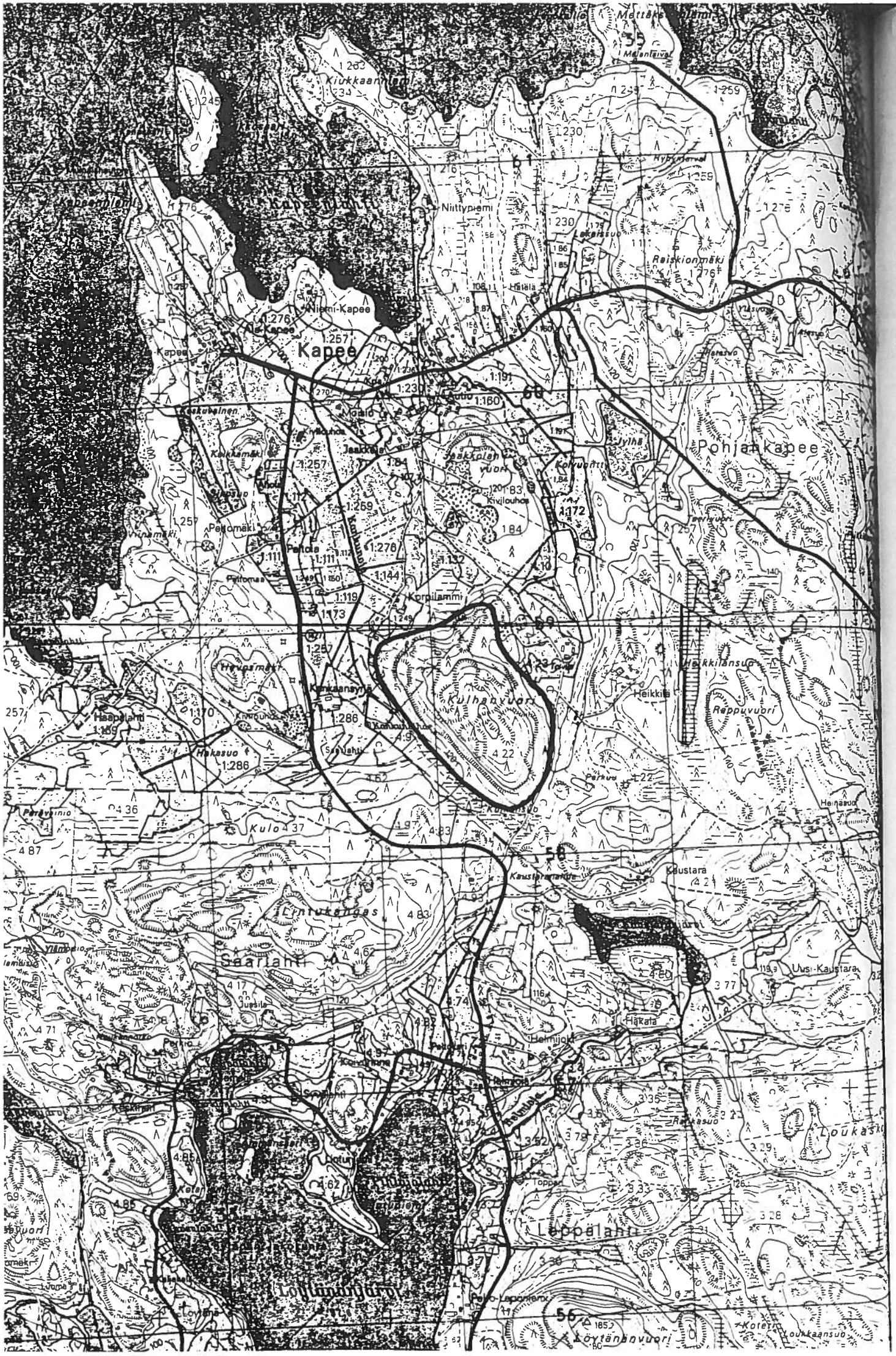
Kiurkkaanjärvi
Kapeenjärvi
Kapeenjärvi
Niittypiemi
Reiskionmäki
Niemi-Kapee
Kapee
Kapee
Pohjan Kapee
Jaakkola
Jaakkolan vuori
Kivilouhos
Petomäki
Petola
Korpilammi
Kulhanvuori
Heikkilänsuo
Heikkilä
Reppuvuori
Kaustara
Uusi-Kaustara
Häkätä
Helmijoki
Saarlahti
Kulo
Loukaskylä
Leppälahti
Löytänänjärvi
Löytänänvuori
Loukaansuo

Kallioalue: Kulhanvuori **Kunta: TAMPERE**

Sijaintitiedot: Kapeen kylätaajaman eteläpuolella sijaitseva kalliomäki.

Karttalehti: 2124 12

Kallioalueen pinta-ala: 40 ha Korkeus: 162 m.p.y Suht.korkeus: 60 m

TÄRKEIMMÄT TEKIJÄT:

Geologia:	3	Muut tekijät:	-historia:	4
Biologia:	2		-monikäyttö:	3
Maisema:	2		-luonnontilaisuus:	1
			-lähiympäristö:	3

KALLIOALUEEN ARVOLUOKKA: 3

Kallioalueen yleiskuvaus ja tärkeimmät arvot:
Kulhanvuori on laaja, harvinaisesta Kurun graniitista muodostunut kallio, joka on arvokas sekä maisemallisesti, geologisesti että biologisesti. Lähiympäristöstä louhitaan Kurun graniittia ja Kulhanvuoren pohjoispäästäkin sitä on joskus hieman louhittu. Vuoren laella on hyvin laaja ja maisemallisesti kaunis silokalliopaljastuma, joka on myös kasvillisuudeltaan merkittävä. Kauniit kalliomänniköt sekä pohjakerroksen jäkäliköt ja sammalikot ovat luonnontilaisuudessaan hyvin edustavia. Kallion rinteillä avautuu näköaloja joka suuntaan; kauneimpia ovat näkymät lounaaseen Löytänänjärvelle sekä itään laajoille metsäalueille. Alue on paitsi kivilajiltaan harvinainen, myös geomorfologialtaan edustava. Jyrkänteitä ei ole, mutta silokalliot ovat hyvin laajat. Lounaisrinne on jyrkkä ja kuutiollisesti lohkeillut. Alue on biologisesti ehdottomasti suojelunarvoinen luonnontilaisuutensa vuoksi. Etenkin itä- ja kaakkoisrinteillä on edustavaa vanhaa aarnimetsää, joka on sopiva elinympäristö vanhan metsän eliöille. Alue on arvokas laajahkona, luonnontilaisena kokonaisuutena, jollaiset ovat Etelä-Suomessa harvinaisia.

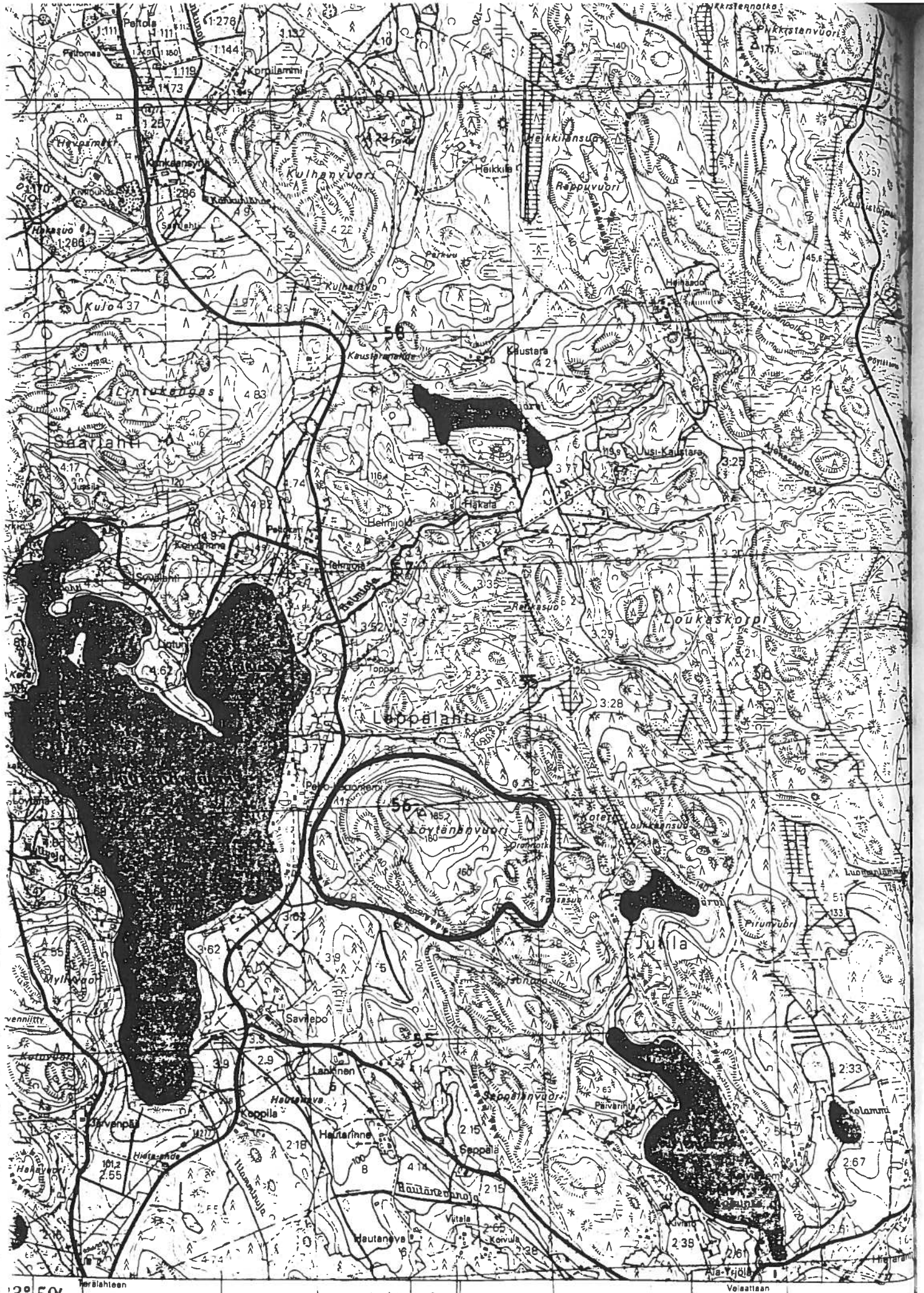

Karttarunkona stereokartoitus Aviograph B 8- ja Autograph A 8 koneella 1:10 000 v. 1971

Korkeudet metreinä marenpinnasta N 60-järjestelmän mukaan

Kallioalue: Löytänänvuori **Kunta: TAMPERE**

Sijaintitiedot: Löytänänjärven itäpuolella sijaitseva kalliomäki.

Karttalehti: 2124 12

Kallioalueen pinta-ala: 46 ha Korkeus: 186 m.p.y Suht.korkeus: 88 m

TÄRKEIMMÄT TEKIJÄT:

Geologia:	3	Muut tekijät:	-historia:	4
Biologia:	3		-monikäyttö:	3
Maisema:	2		-luonnontilaisuus:	3
			-lähiympäristö:	2

KALLIOALUEEN ARVOLUOKKA: 3

Kallioalueen yleiskuvaus ja tärkeimmät arvot:
Löytänänvuori on maisemallisesti erittäin merkittävä kalliomäki, sillä se kohoaa 90 metriä läheisen Löytänänjärven pintaa korkeammalle ja kehystää arvokasta kulttuurimaisemaa. Mäki kohoaa tasaisen jyrkähkösti; varsinaista jyrkännettä on vain eteläreunalla. Alueen edustavin osa on lounaisrinne, jolla on kaunista, avaraa silokalliomaisemaa. Sieltä avautuu kauniita näköaloja järvelle ja tasapainoiseen viljelymaisemaan. Vuori on tärkeä maisemaelementti, joka erottuu järven vastarannalta selvästi. Kivilajeiltaan kallio on porfyyristä graniittia. Geomorfologia on edustava laajojen silokallioiden ansiosta. Jyrkänne on noin 20 metriä korkea ja se on erikoisella tavalla lähes kokonaan lohkareiden peitossa. Alue on myös biologisesti edustava hyvin säilyneen tyypillisen kalliokasvillisuutensa ansiosta. Lounaisrinteen silokallioita peittää kulumaton poronjäkälä-tierasammalmatto, jossa kasvaa myös karuille kallioille tyypillistä kalliokohokkia ja kalliohatikkaa. Hakkuut ja taimikot ovat muuttaneet kasvillisuuden luonnetta varsinkin tasaisella lakialueella.

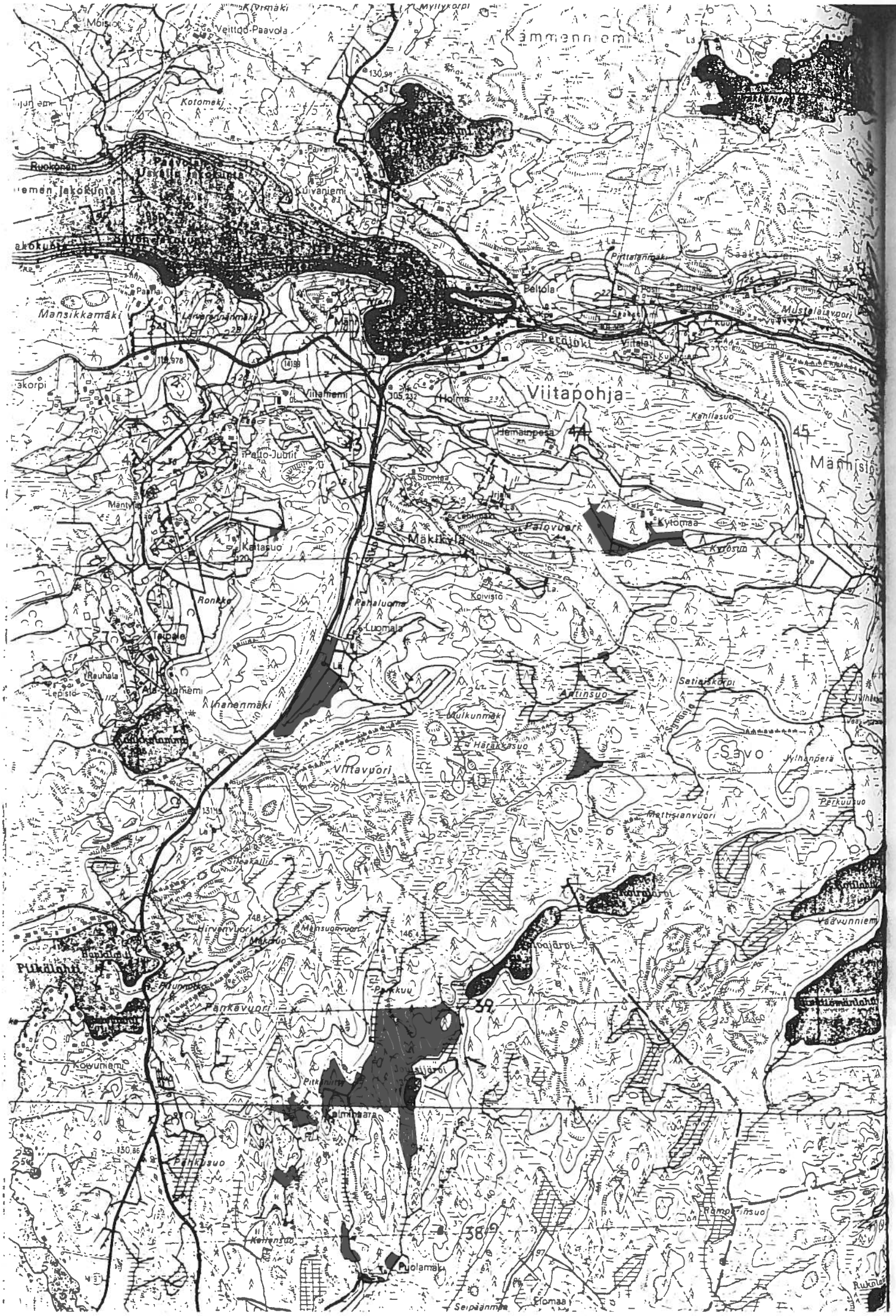
Kämmenniemi
Viitapohja
Mäkikylä
Savo
Viitavuori
Pitkälahti
Puolamäki
Petäjoki
Peltola
Mansikkamäki
Viitaniemi
Holma
Kytomaa
Kytösuo
Kaitasuo
Ronkka
Luomala
Koivisto
Palovuori
Kaitilasuo
Mänttisto
Mustalaivuori
Saaksjärvi
Kuivaniemi
Kotomäki
Veittod-Paavola
Myllykorpi
Ruokonen
Mäntylä
Rauhala
Lepistö
Ala-Suohiemi
Ihanenmäki
Hirvenvuori
Mäkisuo
Mänsuonvuori
Pankavuori
Pankasuo
Kovuniemi
Pitkänmaa
Kelmimaa
Kelmisuo
Seipäänmäki
Ilomaa
Ylhänperä
Perkuusuo
Kiettisjärvi
Ylävunniemi
Satiaskorpi
Artinsuo
Sigmanta
Mulkunmäki
Härkäkasuo
Lehtimäki
Iriä
Suontaa
Hemainpesä
Pelto-Juhtit
Viitaniemi
Päivärinta
Paavola
Läneenmäki
Pirttiläinmäki
Pirttiläinmäki
Pirttiläinmäki
Kämpersinsuo
Rukonlahti

Kallioalue: Peräpohjan kallio **Kunta: TAMPERE**

Sijaintitiedot: Viitapohjan kylätaajaman länsipuolella, Paarlahden Peräpohjan pohjoisrannalla sijaitseva kalliomäki.

Karttalehti: 2142 01

Kallioalueen pinta-ala: 2 ha Korkeus: 122 m.p.y Suht.korkeus: 28 m

TÄRKEIMMÄT TEKIJÄT:

Geologia:	3	Muut tekijät:	-historia:	4
Biologia:	3		-monikäyttö:	4
Maisema:	3		-luonnontilaisuus:	3
			-lähiympäristö:	2

KALLIOALUEEN ARVOLUOKKA: 4

Kallioalueen yleiskuvaus ja tärkeimmät arvot:
Alue on pienialainen jyrkkä rantakaistale Näsijärven vuonomaisen Paarlahden pohjukassa. Se on pitkän murroslaakson reunakallio, joka on arvokas lähinnä kalkkipitoisen kallioperänsä vuoksi. Alueella on etelään avautuva jyrkänne, mutta runsas puusto estää laajat näköalat ja jyrkänteen erottumisen. Kallio kohoaa 27 metriä järvenpinnan yläpuolelle. Kivilajiltaan kallio on vulkaniittia, jossa on karbonaattia välikerroksina. Kalkkivaikutus näkyy kasvilajistossa ja kasvillisuuden rehevyydessä. Rinne on varsin peitteinen ja metsäkasvillisuus muodostuu erityyppisistä lehdoista. Rannassa on kosteampaa lehtoa. Vaateliaita lehtokasvilajeja esiintyy runsaasti. Myös kalliokasvistossa on vaateliasta lajistoa kuten kalkkinahkajäkälä ja rauniopaasisammal. Jyrkänteen päällä on kaunis, monilajinen kulttuurivaikutteinen kallioketo. Alue sijaitsee seudulla, joka on sekä luonnon- että kulttuurimaisemaltaan arvokasta ja biologisesti ja geologisesti hyvin merkittävää.

Nak = + 43'
Nak = - 1'
-23 m 40 s
24° 05'
Sääksniemi
TAMPERE
ORIVESI
Kämmenniemi
Hankijärvi
Kämmenniemen lakokunta
Juurekkoniemi
Ahomäki
Kookkusuo
Isohuhta
Pellola
Perälä
Viitapohja
Mustaalsvuori
Männisto
Kaakky
Kyrösuo
Palovuori
Kaivisto
Kauvasvuori
Savo
Rantala
Hanhilahti
Hanhiniemi
Paalijärvi
Savon lakokunta
Kantunsaari
Myllykannas
Paalijärvi
Savon lakokunta

Kallioalue: Mustalaisvuori ja Peräjärven kalliot Kunta: TAMPERE

Sijaintitiedot: Viitapohjan kylätaajaman itäpuolella, Peräjärveä ja Peräjokea ympäröivä kalliomaasto.

Karttalehti: 2142 01

Kallioalueen pinta-ala: 78 ha

Erityisesti biologisesti ja maisemallisesti arvokas kallioaluekokonaisuus, joka reunustaa Peräjärven ja Peräjoen kallioperän murtumavyöhykettä.

Peräjoen eteläpuolinen kallioalue

Korkeus: 148 m.p.y Suht.korkeus: 38 m

TÄRKEIMMÄT TEKIJÄT:

Geologia:	3	Muut tekijät:	-historia:	4
Biologia:	2		-monikäyttö:	3
Maisema:	2		-luonnontilaisuus:	3
			-lähiympäristö:	2

KALLIOALUEEN ARVOLUOKKA: 2

Kallioalueen yleiskuvaus ja tärkeimmät arvot:
Alue kohoaa jyrkänteisenä Peräjoen etelärannalta Viitapohjan pitkän murroslaakson reunalla. Alue on erittäin arvokas biologisesti, mutta myös geologia ja maisema ovat merkittäviä. Kallio on tärkeä osa Viitapohjan arvokasta maisemaa, jota luonnehtivat jylhät jyrkänteiset kalliot, vesistöt sekä perinteinen kulttuurimaisema. Peräjoen kallio kohoaa lähes 40 metriä Peräjoen pinnasta. Pohjoiseen avautuva pystysuora jyrkänne on noin 20 metriä korkea. Näköaloja ei puuston vuoksi juuri avaudu. Alue on arvokas sekä geomorfologialtaan osana erittäin edustavaa murroslaaksoa että kivilajiltaan. Kivi on hapanta vulkaniittia, jossa esiintyy kalkkikerroksia, ja amfiboliittia tai sarvivälkegneissiä.

Kalkkivaikutus näkyy selvästi kasvillisuudessa, jossa on harvinaisia runsasravinteisia kasvillisuustyyppejä sekä uhanalaisia ja harvinaisia lajeja. Merkittävimpiä kasvillisuustyyppejä ovat jyrkänteen eutrofinen sammalkasvillisuus sekä sen juurella oleva lettokorpi lähteikköineen. Lettokorpi kuuluu valtakunnalliseen soidensuojeluohjelmaan ja on vaikeapääsyisyytensä ansiosta luonnontilainen (Maa- ja metsätalousministeriö 1981). Jyrkänteeltä on tavattu Etelä-Suomessa uhanalainen tunturikiviyrtti (Kääntönen & Lahtonen 1980). Lettokorvesta on tavattu lisäksi uhanalaiset metsänemä, röyhysara sekä ehkä jo hävinnyt lettovilla. Monet kasvilajit kasvavat tällä alueella joko pohjoisilla tai eteläisillä äärirajoillaan.

Mustalaisvuori-Peräjärven kallio

Korkeus: 145 m.p.y Suht.korkeus: 35 m

TÄRKEIMMÄT TEKIJÄT:

Geologia:	2	Muut tekijät:	-historia:	4
Biologia:	2		-monikäyttö:	3
Maisema:	2		-luonnontilaisuus:	3
			-lähiympäristö:	2

KALLIOALUEEN ARVOLUOKKA: 2

Kallioalueen yleiskuvaus ja tärkeimmät arvot:
Alue muodostuu pitkästä, etelään avautuvasta jyrkännejaksosta, joka on Viitapohjan jylhän murroslaakson reunakalliota. Alue on erittäin arvokas biologisesti ja maisemallisesti sekä myös geologisesti edustava. Jyrkännejakso on tärkeä osa Viitapohjan arvokasta maisemaa, jota luonnehtivat jylhät kalliot, vesistöt ja perinteinen kulttuurimaisema. Alue on kasvillisuudeltaan hyvin rehevä ja puustoinen, joten jyrkänteet erottuvat vain hakkuiden ansiosta. Myöskään kovin avoimia näköalapaikkoja ei alueella ole. Kalliot ovat kivilajiltaan hapanta vulkaniittia, joka sisältää Pirkanmaan kallioperässä harvinaisia kapeita kalkkikivivälikerroksia. Myös alueen geomorfologia on hyvin edustava pitkän jyrkännejakson ansiosta.

Kalkkivaikutus näkyy kasvillisuudessa selvästi. Koko Viitapohjan seutu on kasvistoltaan hyvin merkittävää. Myös pesimälinnuston suhteen alue on varsin arvokas (Pirkanmaan lintutieteellinen yhdistys; kirj. tiedonanto). Mustalaisvuorella on kasvillisuustyypeiltään harvinaista runsasravinteista kalliokasvillisuutta, lettokorpi lähteikköineen ja reheviä lehtoja. Lettokorpi kuuluu valtakunnalliseen soidensuojeluohjelmaan (Maa- ja metsätalousministeriö 1981). Alueella esiintyy useita harvinaisia kallio- ja lettokasveja. Kalkinvaatijasammalia tavataan useita lajeja, ja uhanalaisia lajeja ovat kalliokeuhkojäkälä, nappihyytelöjäkälä, kalkkilähdesammal sekä röyhysara. Monikäyttöä alueella on potentiaalisena biologisena ja geologisena opetuskohteena sekä kalliokiipeilijöiden kohteena, kalliokiipeily on tosin paikoin aiheuttanut kasvillisuuden kulumista.

-24m 20a
23° 55'
2496
2497
2498
VALKEAKOSKI
Tarttila
Rajasuo
Kantala
Sohlberg
Metsä-Paavola
Siilantaka
Sohlberg
Maatilala
Käytälä
Mäntysyrjä
Lonnanen
Lontila
Tallala
Kuutila
Muuli
Inkilä
Lehtimäki
Lehmihaanmäki
Niemelä
Mäntykangas
Koivula
Koivulahto
Kekkanen
Mäntykumpu
Venkola
Hykkerbinen
Hykkeröistenmäki
Muulimäki
Texvemiilinmäki
Lehtimäki
Kiekku
Lehtimäki
Lehmimäki
Laipanmäki
Raatinlaja
Kuutila
Lontilanjoki
Isomäki
Hopeasyrjä
Pikku Hopeasyrjä
Muurainsuo
Ryöstönmäki
Pitkä Hopeasyrjä
Pitkä Kotasyrjä
Sarkamitty
Kolpimitty
Pitkävuori
Varkaanmäki
Vihdakoski
Venkokarpi
Kuusmäki
Kuusmäki
Kuusmäki
Korkeala
Korkeanvuori
Lonnanenvuori
Lonnanensuo
Jokimitty
Pöppö
Pekkonen
Korhonkanta
Korhonkoski
Helkkilä
Jokela
Viirioskela
Savihanu
Parvinmäki
Eerola
Savimäki
Rippimäki
Mäkelä
Matonmäki
Simolas
Tähde
Sonkel
Siulkola
Lontila
Kyltmäki
Kyltmäki
Kyltmäki