Isojakokartat

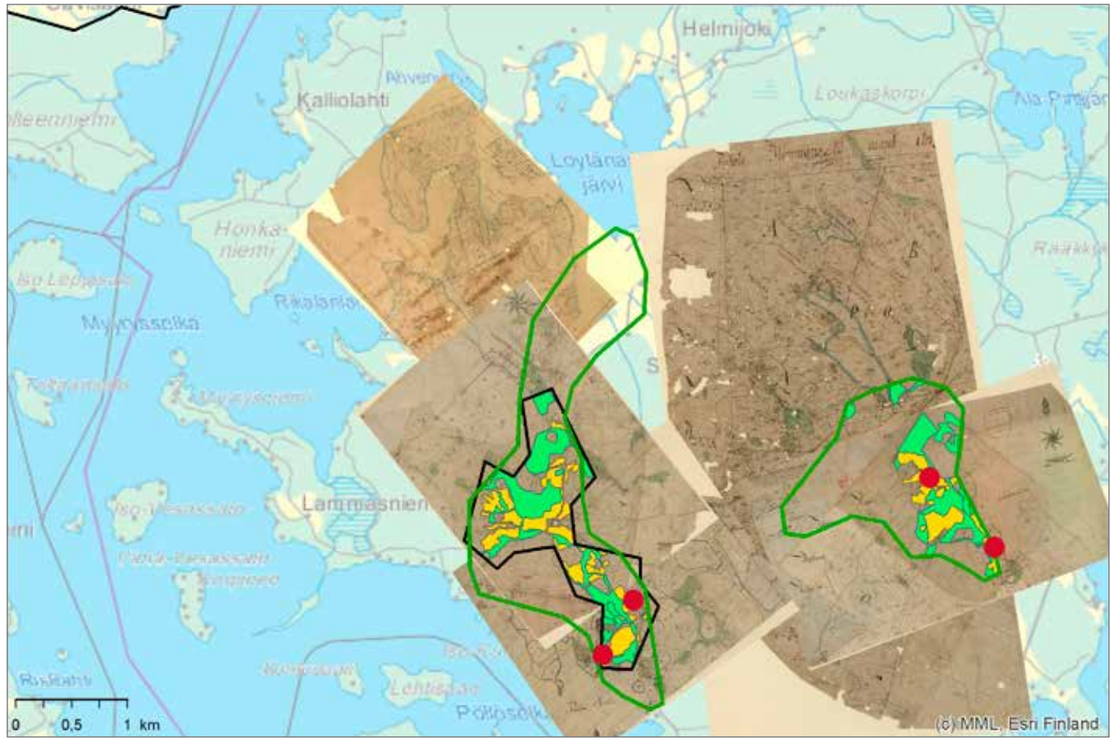

1800-luvun pitäjänkartat

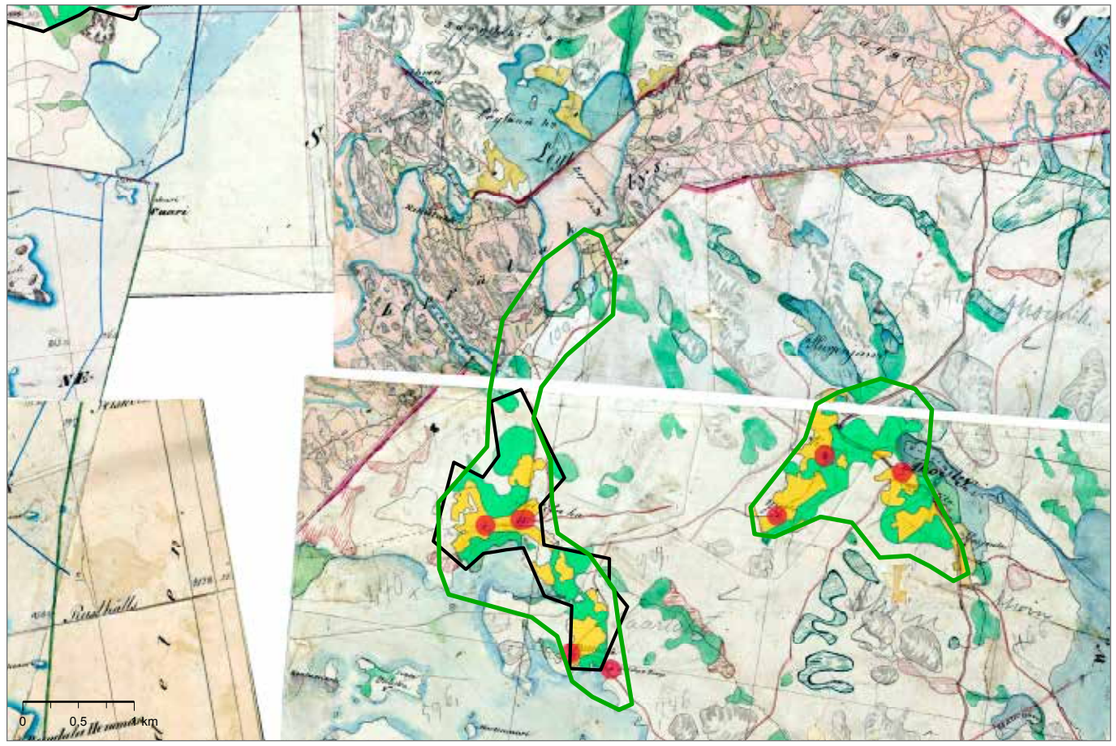

1950-luvun peruskartta

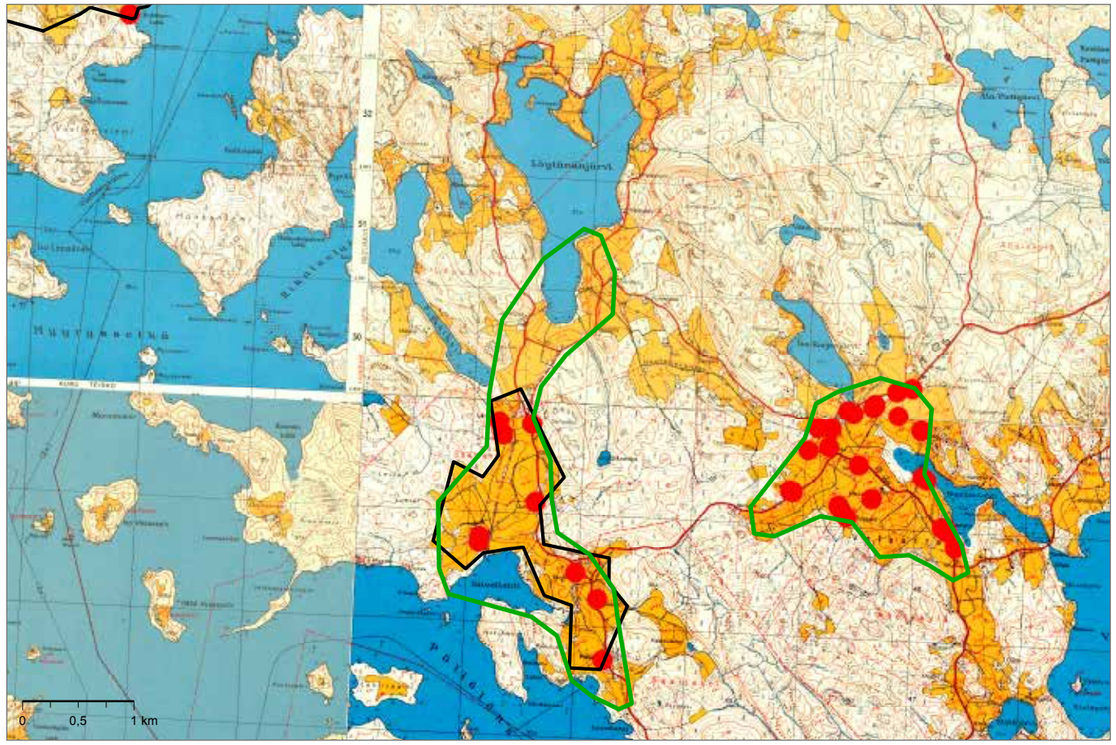

Vuoden 2014 peruskartta

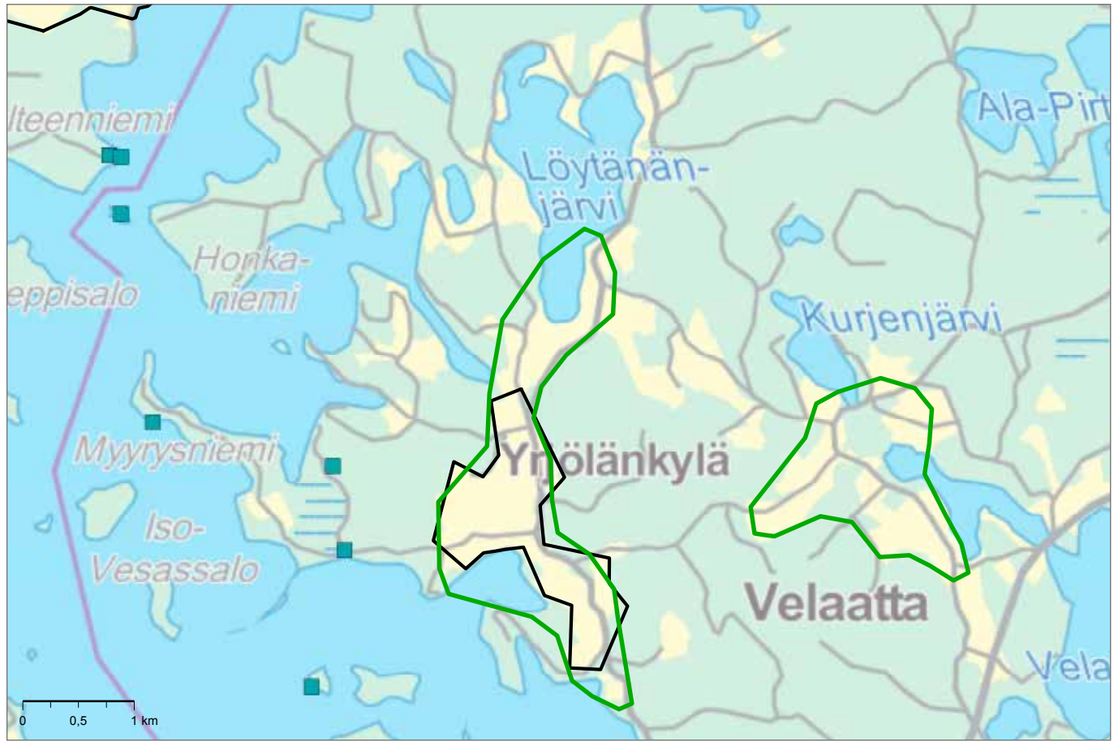

TAMPERE
Taivallahden-Löytänän kulttuurimaisema

Järvenpää

Paksula

1) Historiallisesti arvokas maatalousalue, säilynyt viljelyksessä (1800-luku tai vanhempi)	x
2a) Historiallinen kylätontti	x
2b) Historiallinen merkittävä tielinja	-
3) Kiinteä muinaisjäännös	-
5) Arvokas maisema-alue (2013)	-
6) Perinteinen ja vaihteleva maisemakuva	x
4a) Arvokas rakennettu kulttuuriympäristö (RKY 2009)	-
4b) Maakunnallisesti arvokasta rakennettua kulttuuriympäristöä	-

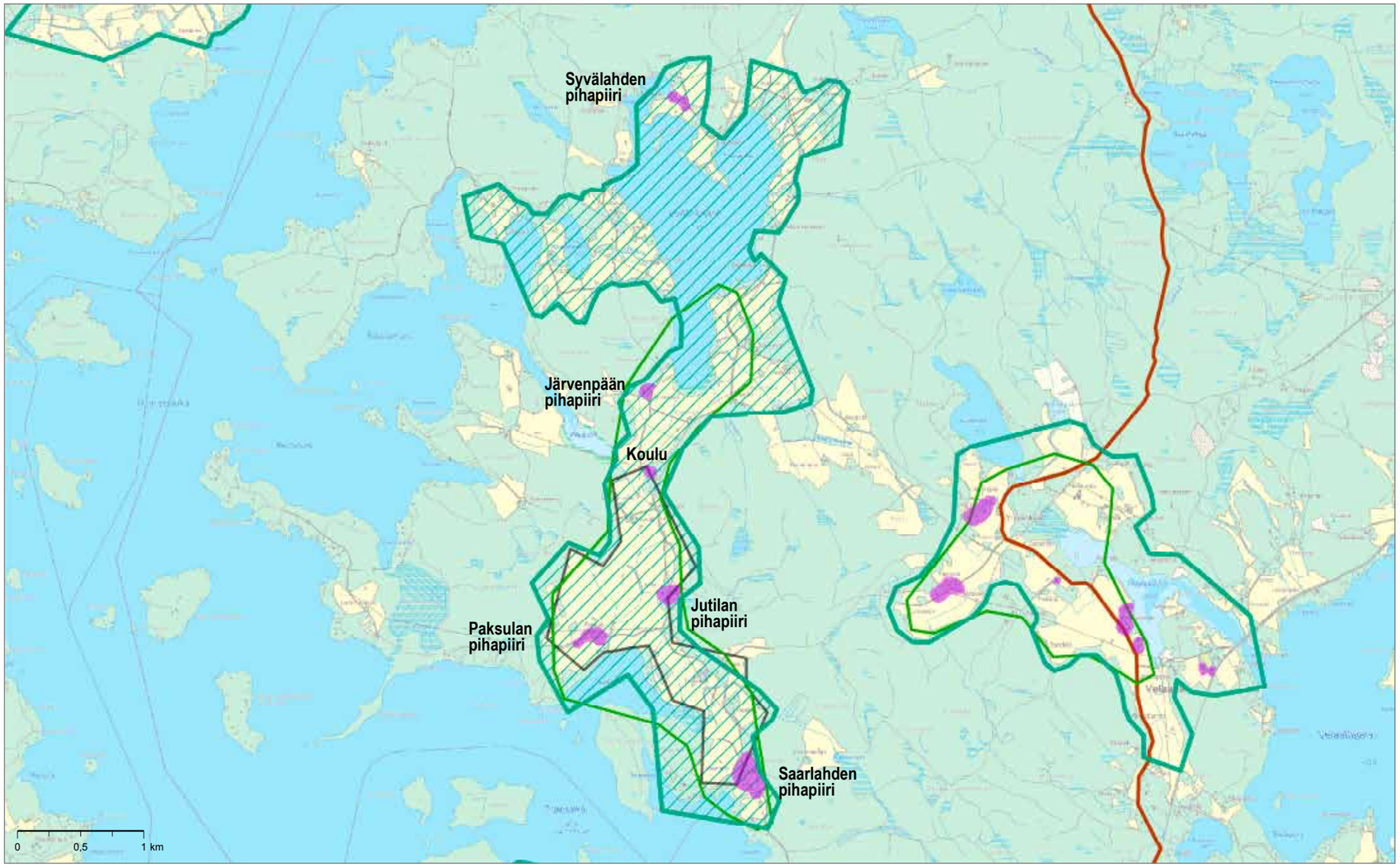

- 1 MK:n MY-alue
- 1 MK:n akm-alue
- Niityt
- Pellot
- Asutus
- Muinaisjäännös
- 1 MK:n MY-alue
- 1 MK:n akm-alue
- Uusi rajaus 2014
- Rakennuskulttuurin ydinalue
- Historiallinen tielinja

Isojakokartat

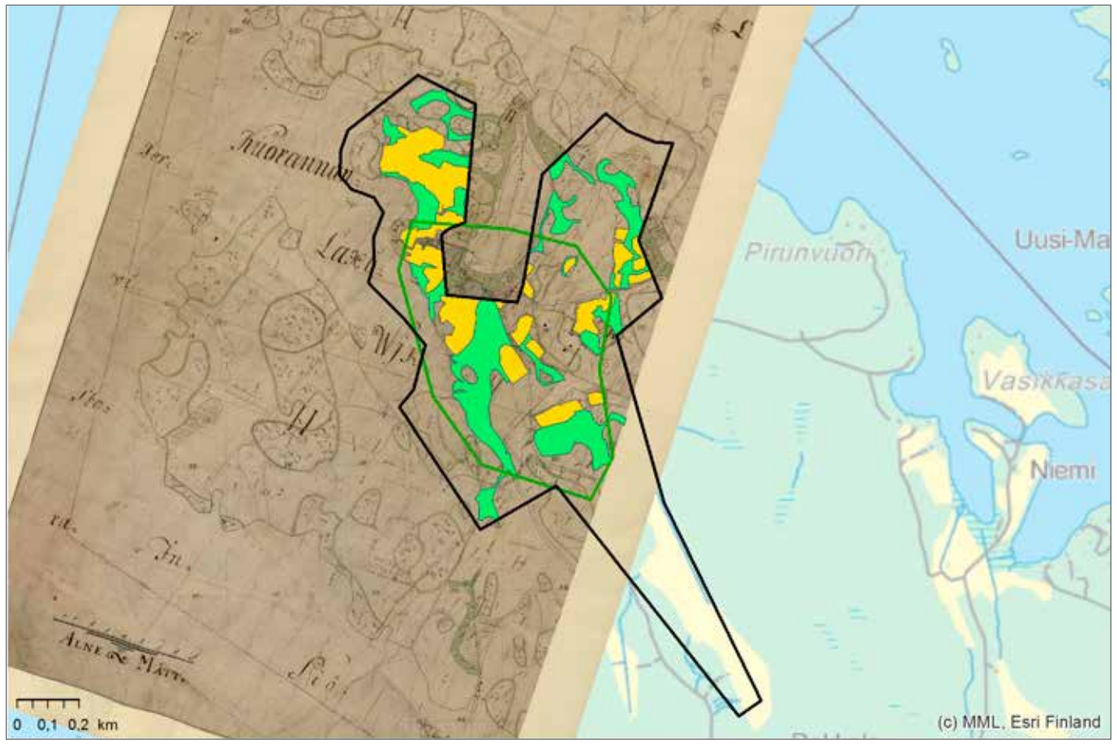

1800-luvun pitäjänkartat

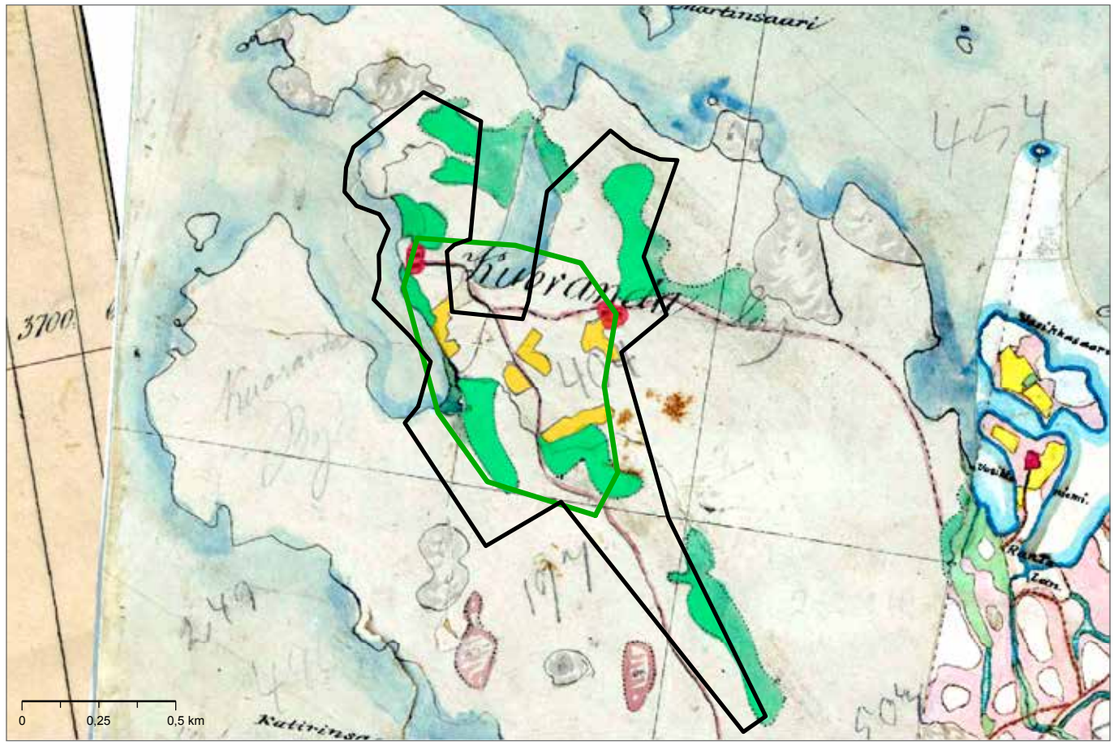

1950-luvun peruskartta

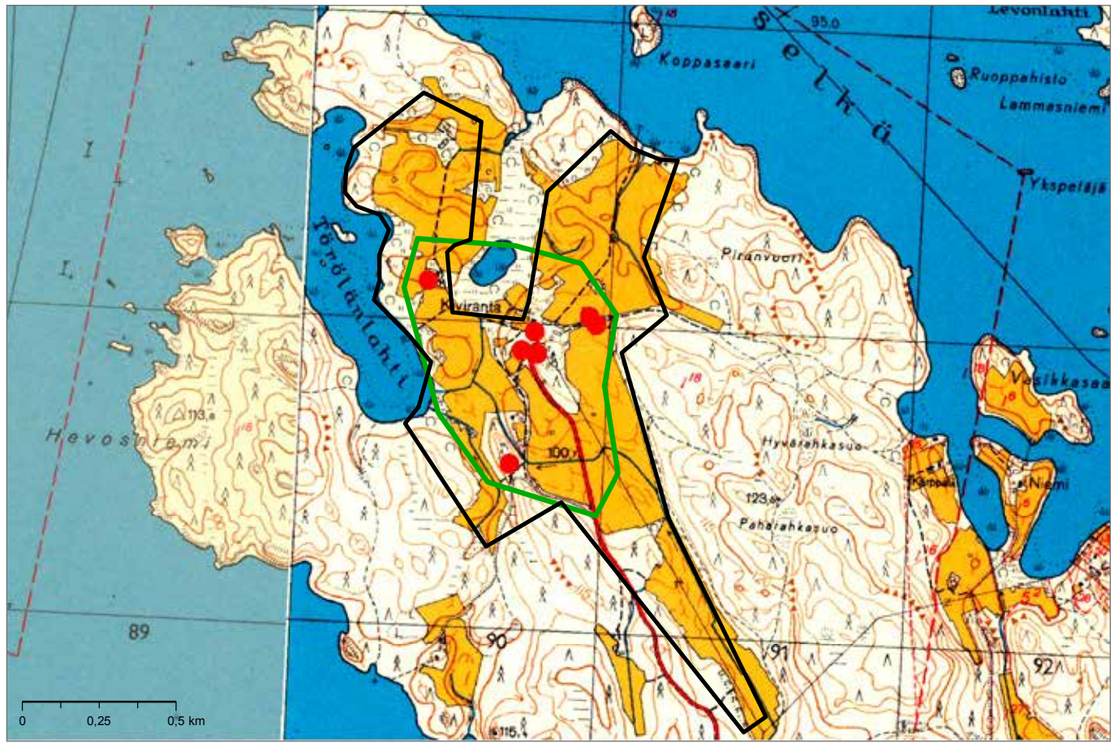

Vuoden 2014 peruskartta

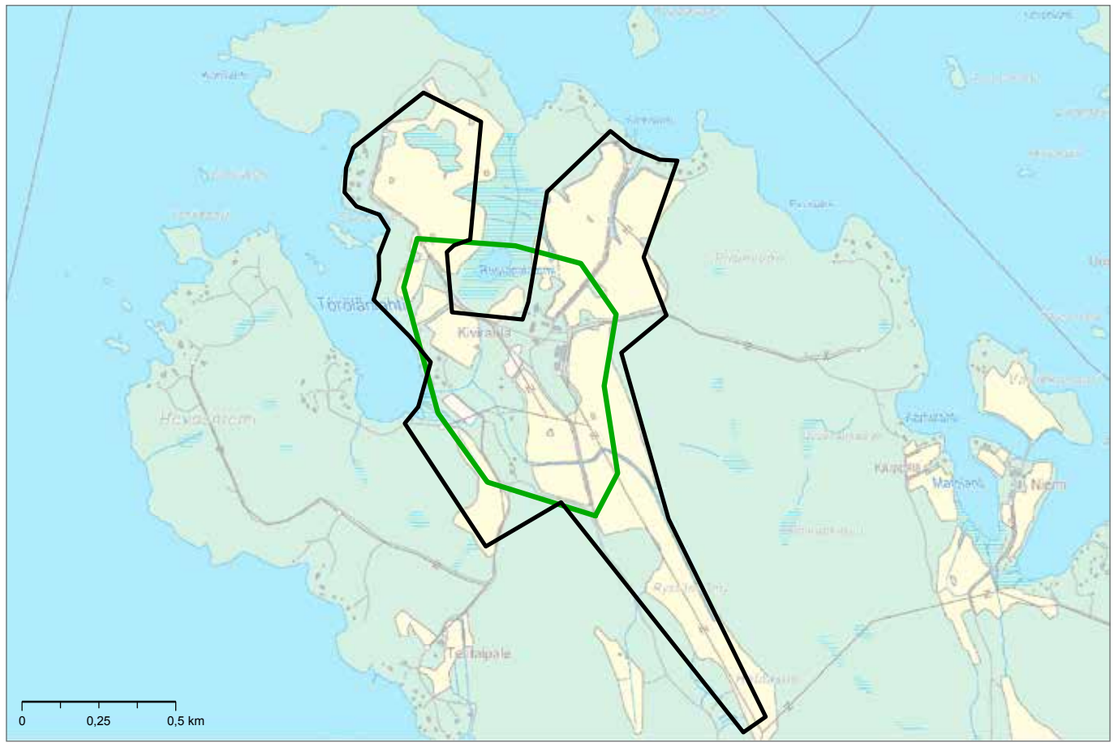

TAMPERE
Kivirannan kulttuurimaisema

Kiviranta

1) Historiallisesti arvokas maatalousalue, säilynyt viljelyksessä (1800-luku tai vanhempi)	-
2a) Historiallinen kylätontti	x
2b) Historiallinen merkittävä tielinja	-
3) Kiinteä muinaisjäännös	-
5) Arvokas maisema-alue (2013)	-
6) Perinteinen ja vaihteleva maisemakuva	x
4a) Arvokas rakennettu kulttuuriympäristö (RKY 2009)	-
4b) Maakunnallisesti arvokasta rakennettua kulttuuriympäristöä	-

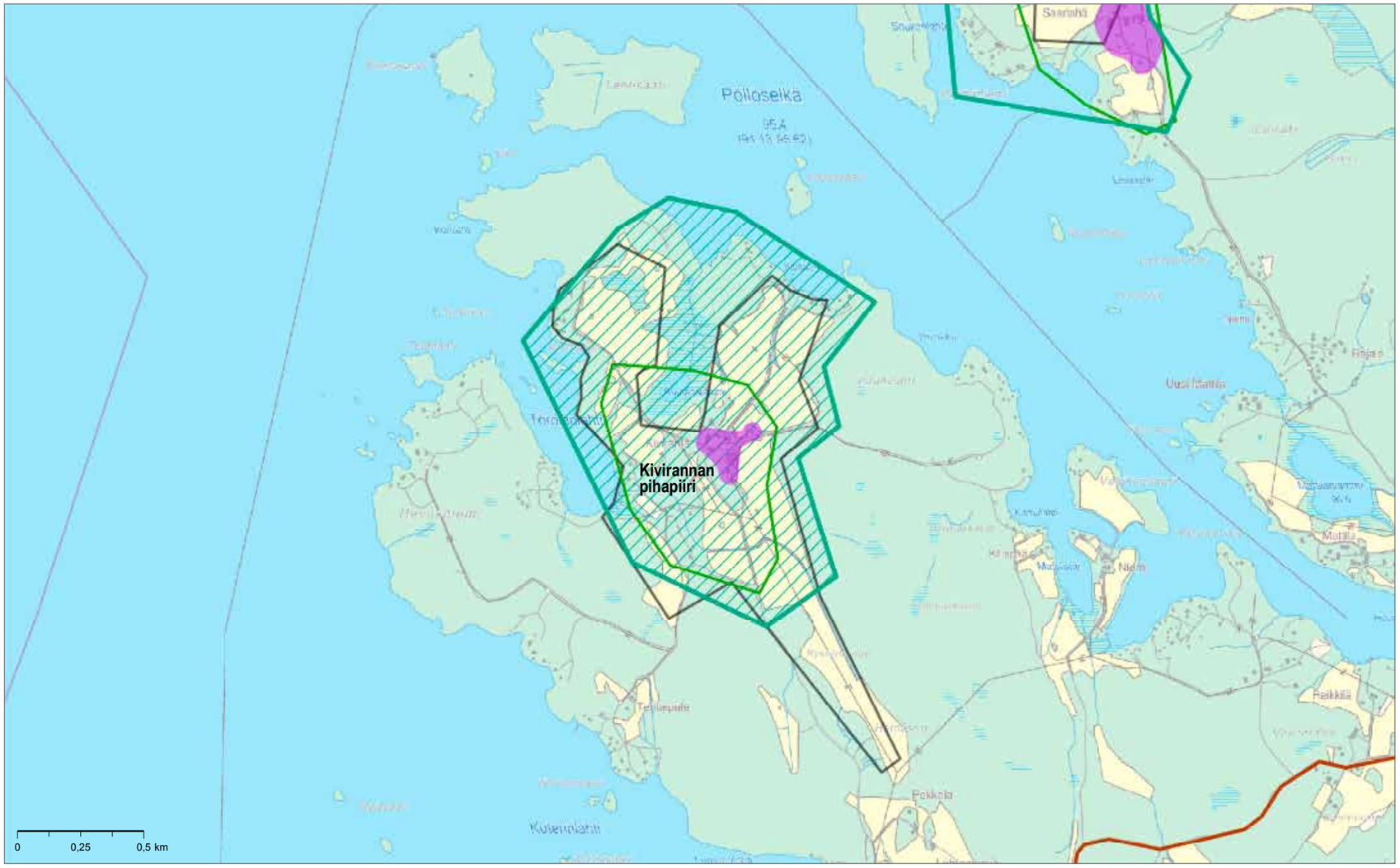

1 MK:n MY-alue
1 MK:n akm-alue
Niityt
Pellot
Asutus
Muinaisjäännös

1 MK:n MY-alue
1 MK:n akm-alue
Uusi rajaus 2014
Rakennuskulttuurin ydinalue
Historiallinen tielinja

Isojakokartat

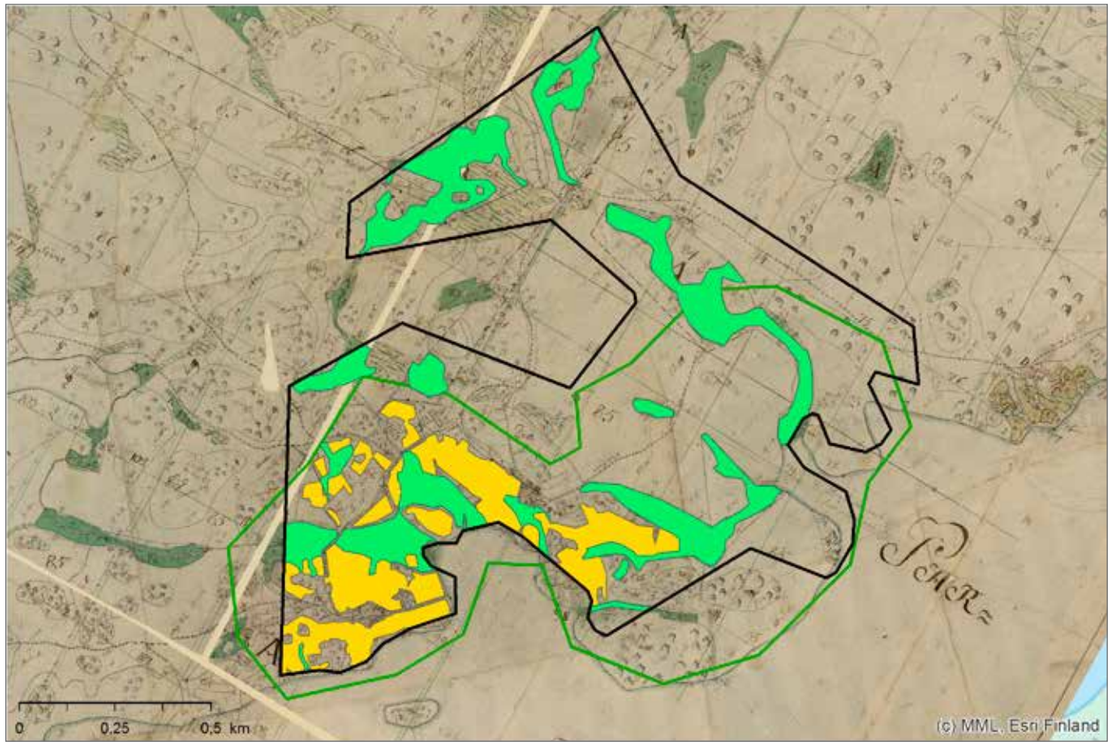

1800-luvun pitäjänkartat

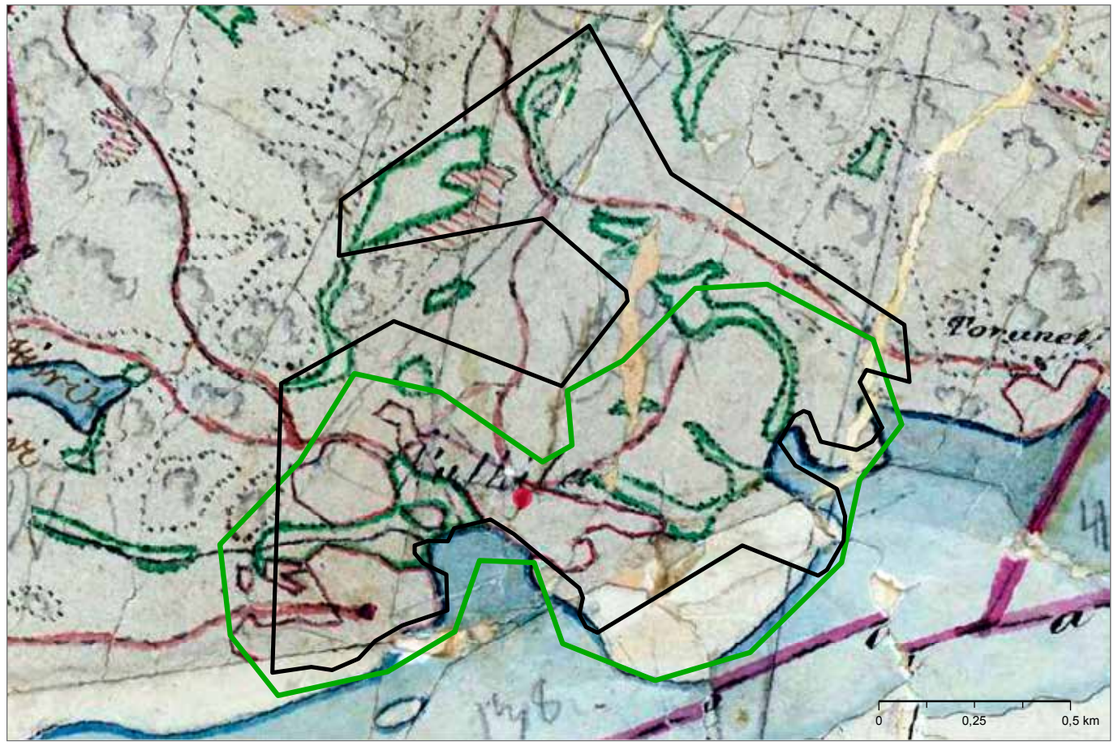

1950-luvun peruskartta

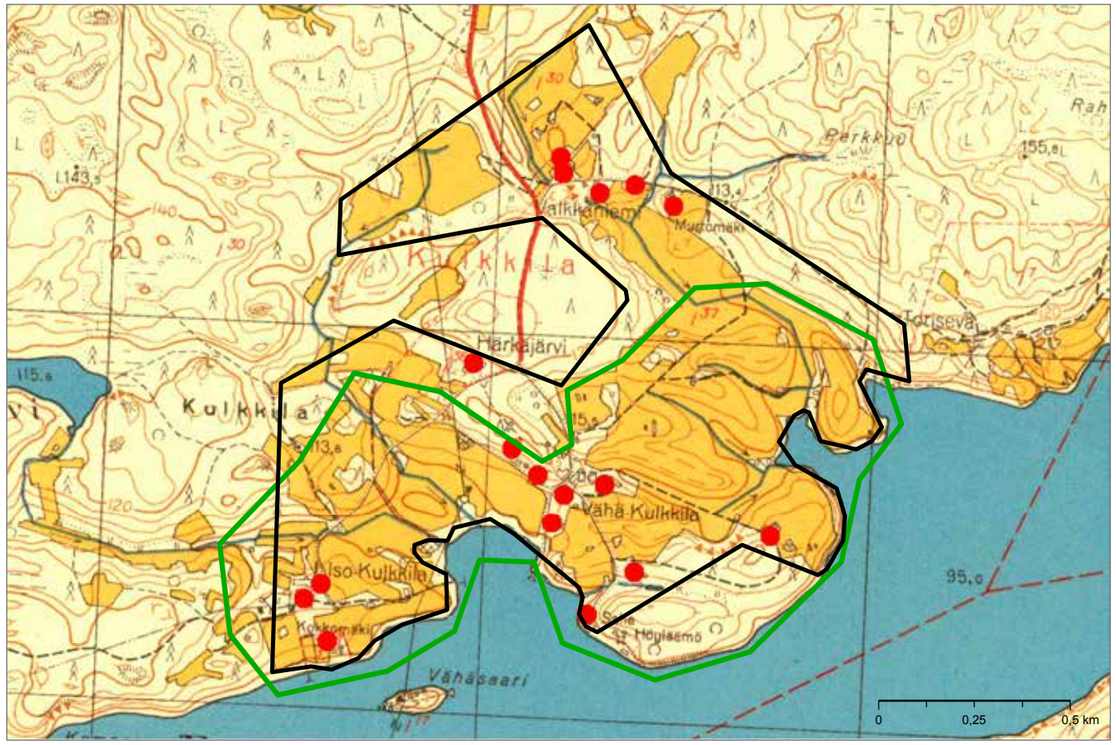

Vuoden 2014 peruskartta

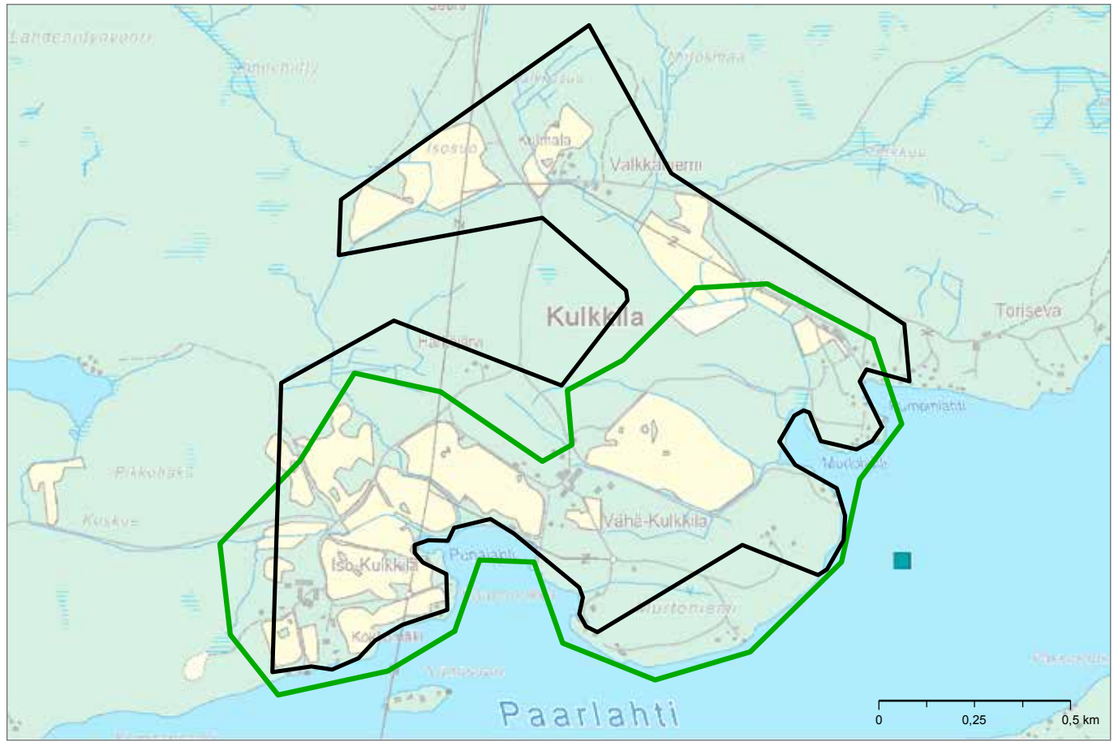

TAMPERE
Kulkkilan kulttuurimaisema

Vähä-Kulkkilan ja Iso-Kulkkilan tilat

- kantatalon osatalojen asutut tontit isojaon ajalta
- talonpoikaista rakennusperinnettä 1800- ja 1900-luvun vaihteesta mm. tiilinen maitohuone ja navetta
- Vähä-Kulkkilassa Teiskon Osuuskassan konttori 1900-luvun alkupuolella
- Näsijärven laivaliikenne: yleinen laivalaituri
- saha rannassa1900-luvun alussa
- Iso-Kulkkilassa säilynyt 1830-luvun rakennuskantaa sekä vanhat pellot
- vanhoja isojakokartan tielinjoja säilynyt

Vähä-Kulkkilan kuivuri

Vähä-Kulkkilan ulkorakennus

1) Historiallisesti arvokas maatalousalue, säilynyt viljelyksessä (1800-luku tai vanhempi)	-
2a) Historiallinen kylätontti	x
2b) Historiallinen merkittävä tielinja	-
3) Kiinteä muinaisjäännös	-
5) Arvokas maisema-alue (2013)	x
6) Perinteinen ja vaihteleva maisemakuva	x
4a) Arvokas rakennettu kulttuuriympäristö (RKY 2009)	-
4b) Maakunnallisesti arvokasta rakennettua kulttuuriympäristöä	?

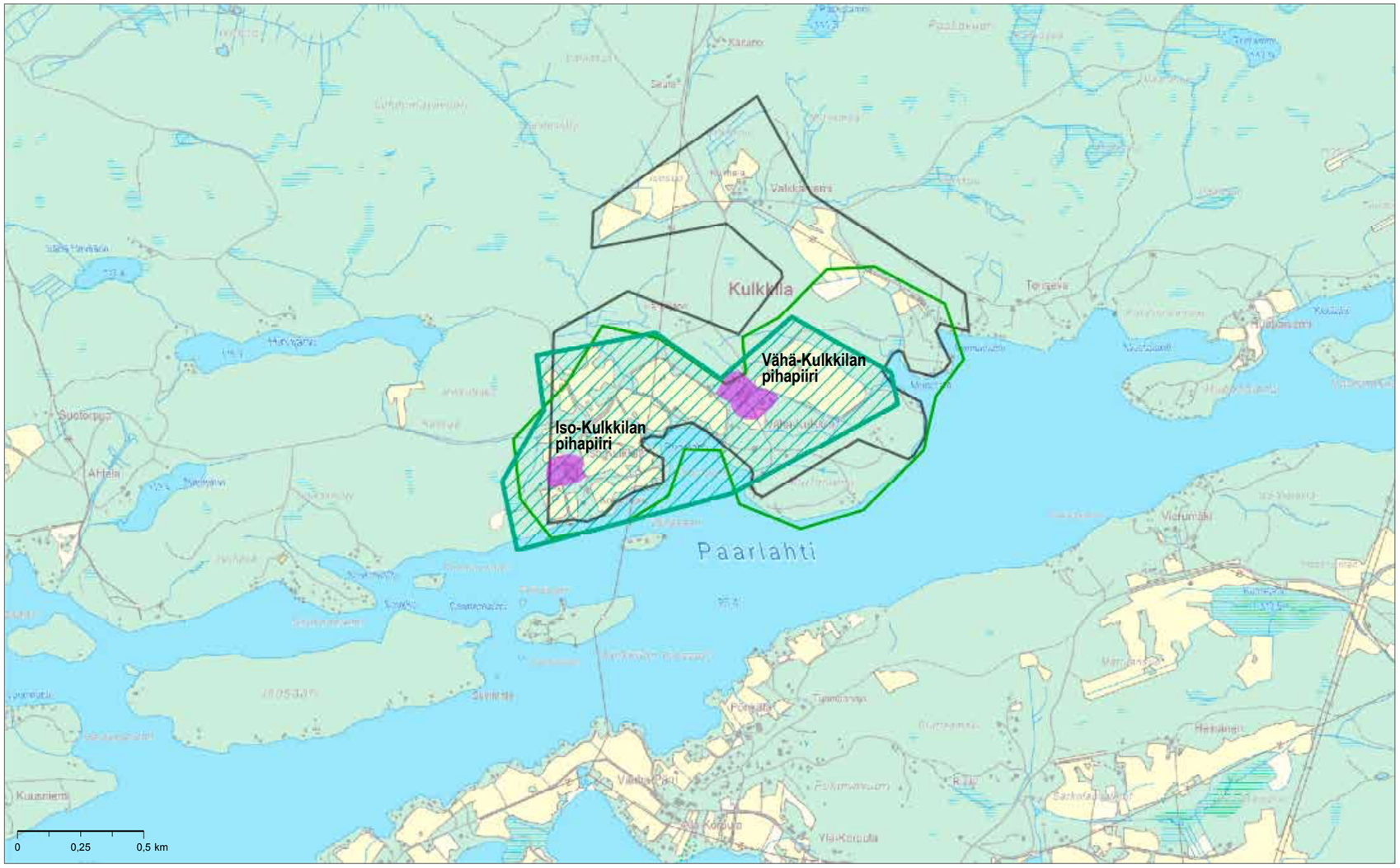

1 MK:n MY-alue
1 MK:n akm-alue
Niityt
Pellot
Asutus
Muinaisjäännös

1 MK:n MY-alue
1 MK:n akm-alue
Uusi rajaus 2014
Rakennuskulttuurin ydinalue
Historiallinen tielinja

Isojakokartat

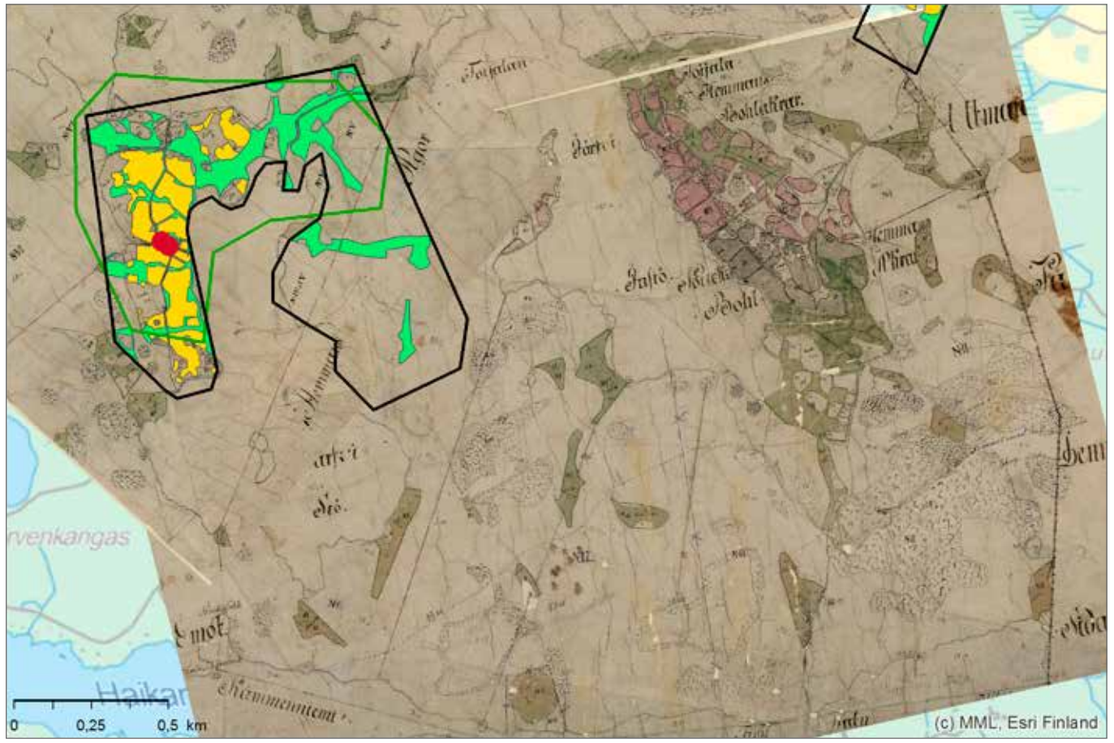

1800-luvun pitäjänkartat

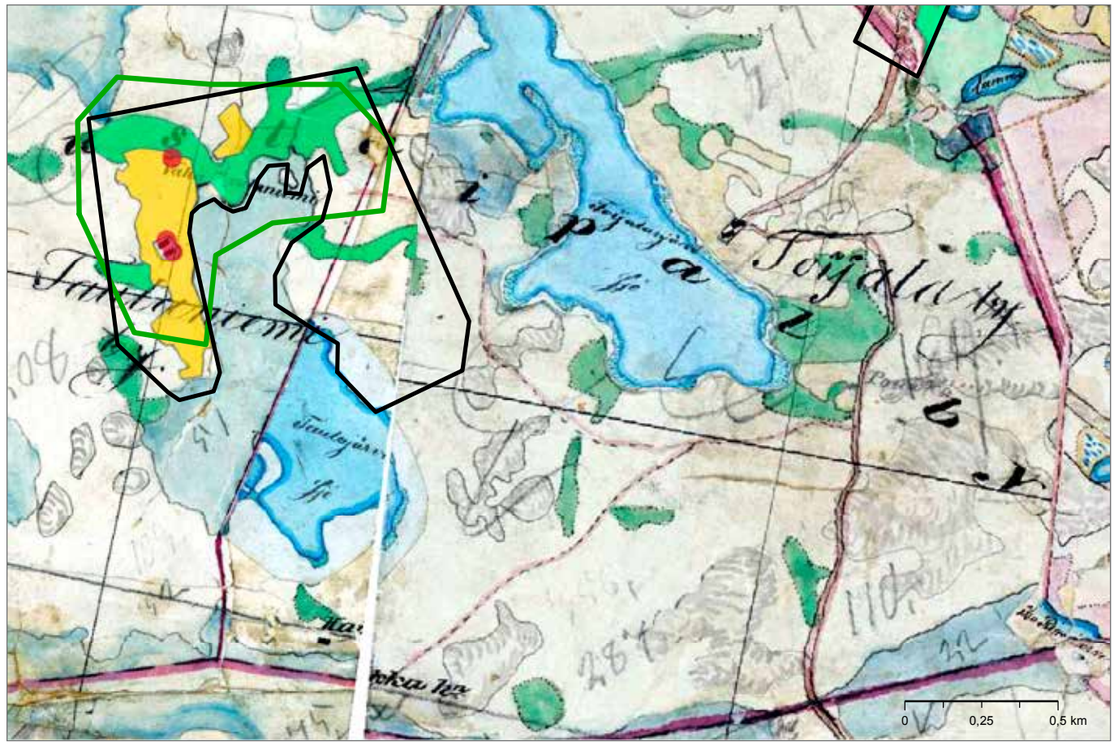

1950-luvun peruskartta

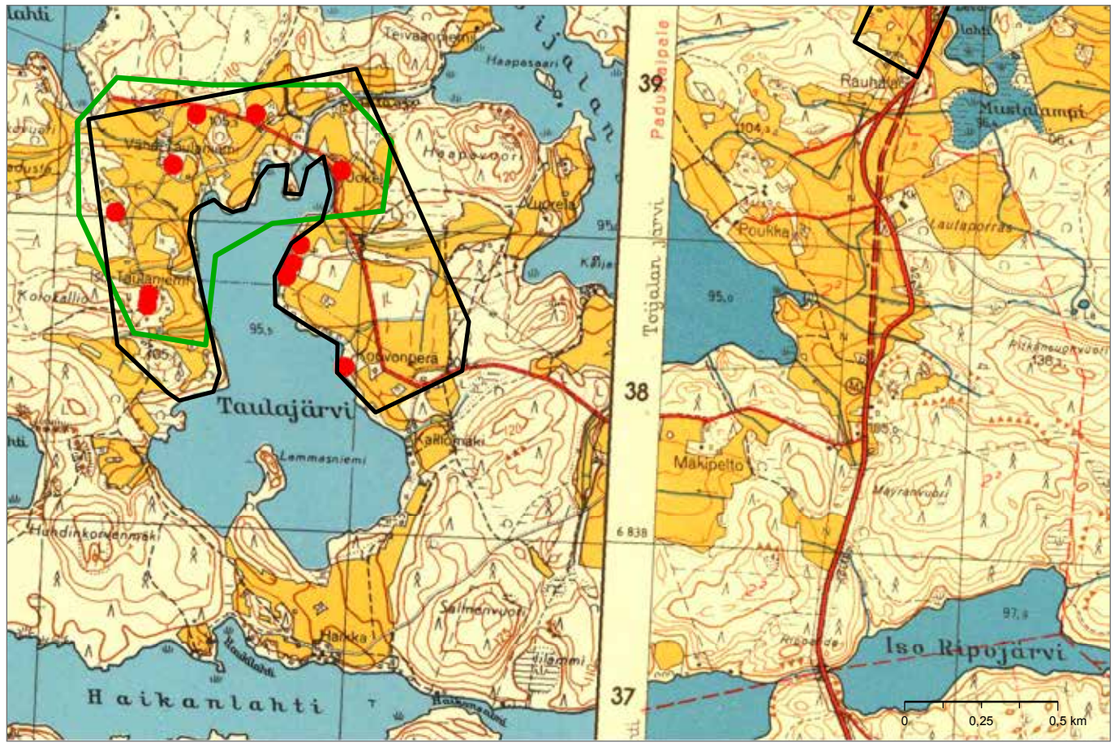

Vuoden 2014 peruskartta

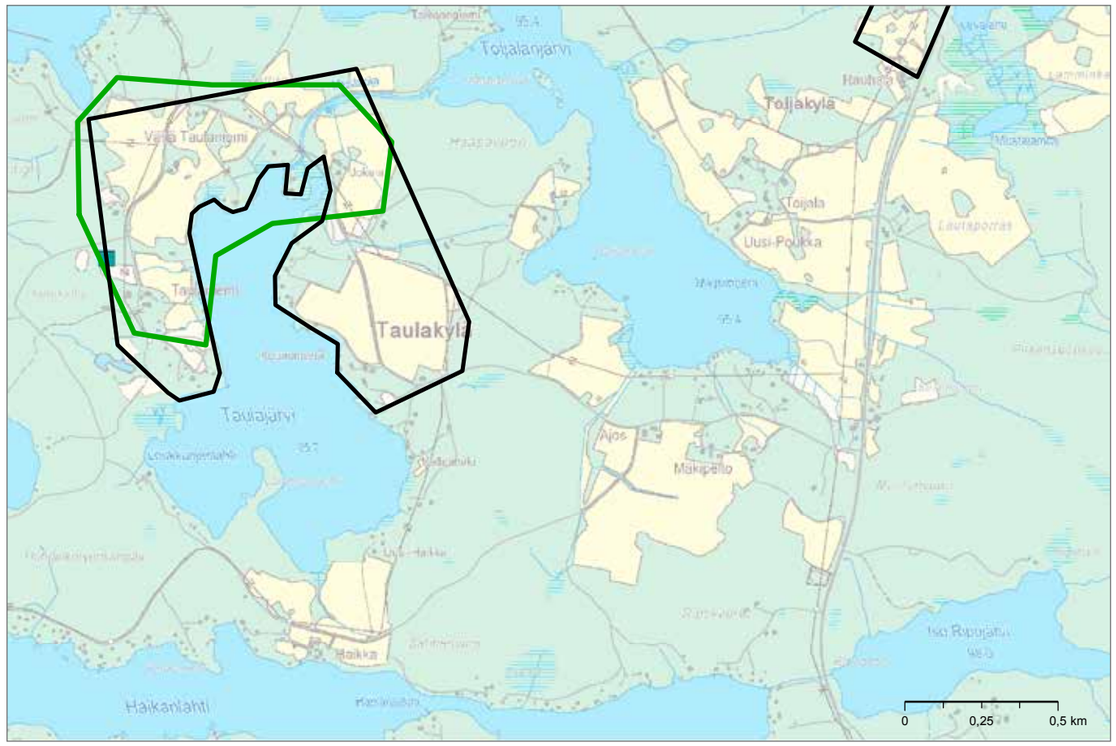

TAMPERE
Taulaniemen-Padustaipaleen kulttuurimaisema

Iso-Taulaniemi

Padustaipaleen koulu

1) Historiallisesti arvokas maatalousalue, säilynyt viljelyksessä (1800-luku tai vanhempi)	-
2a) Historiallinen kylätontti	x
2b) Historiallinen merkittävä tielinja	-
3) Kiinteä muinaisjäännös	-
5) Arvokas maisema-alue (2013)	-
6) Perinteinen ja vaihteleva maisemakuva	x
4a) Arvokas rakennettu kulttuuriympäristö (RKY 2009)	-
4b) Maakunnallisesti arvokasta rakennettua kulttuuriympäristöä	

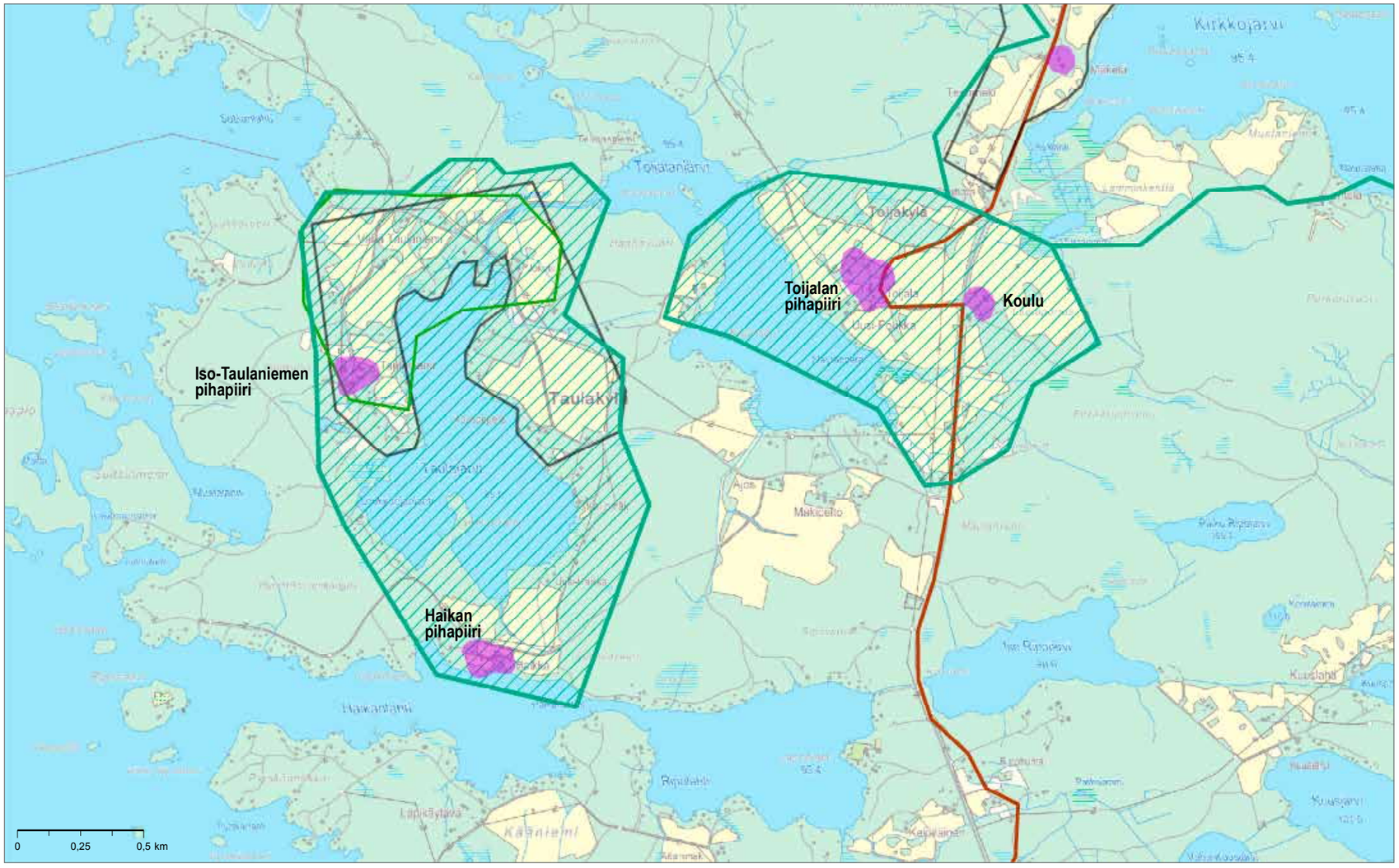

1 MK:n MY-alue
1 MK:n akm-alue
Niityt
Pellot
Asutus
Muinaisjäännös

1 MK:n MY-alue
1 MK:n akm-alue
Uusi rajaus 2014
Rakennuskulttuurin ydinalue
Historiallinen tielinja

Isojakokartat

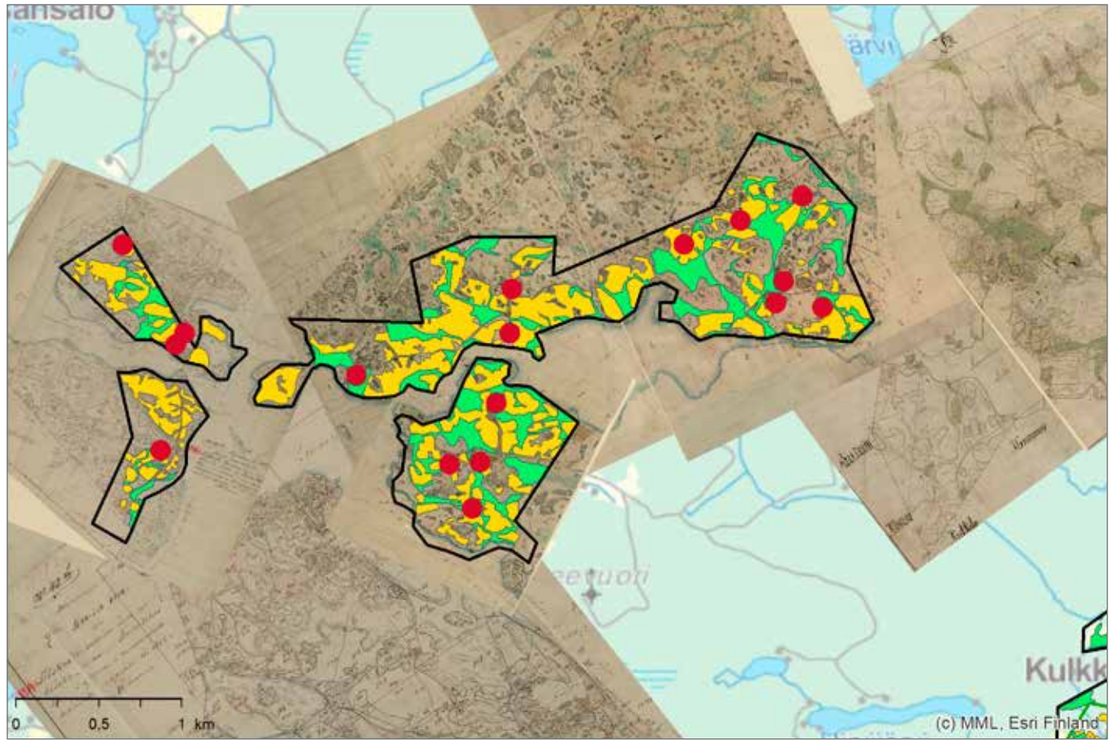

1800-luvun pitäjänkartat

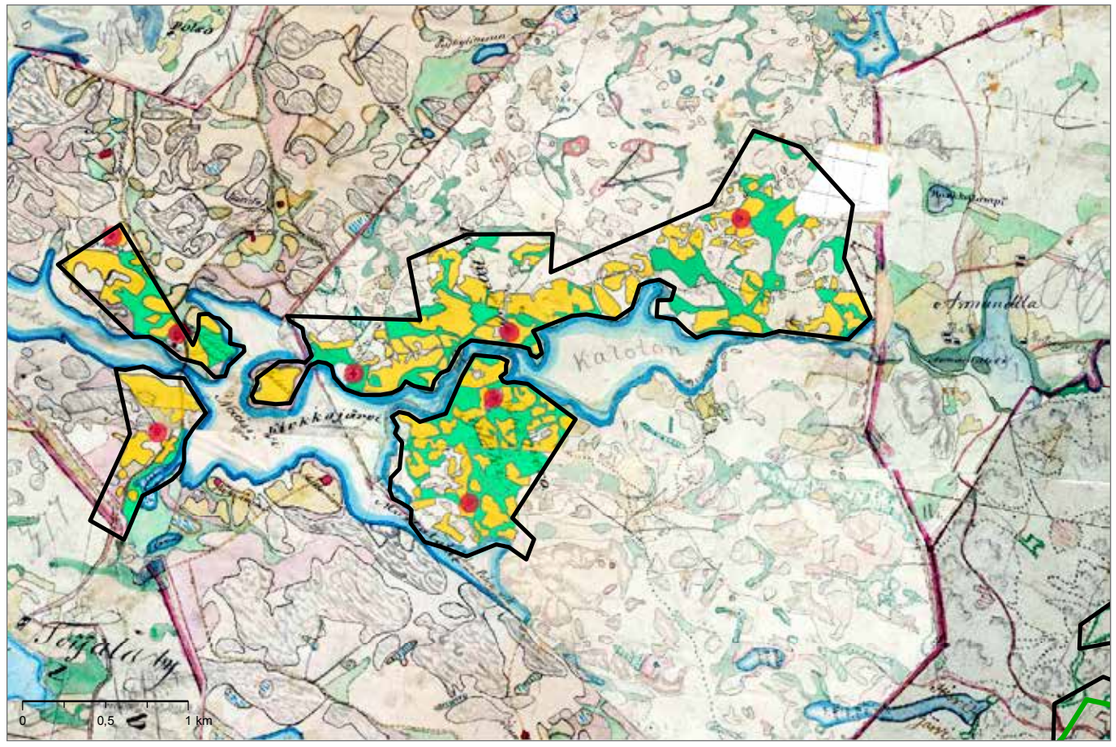

1950-luvun peruskartta

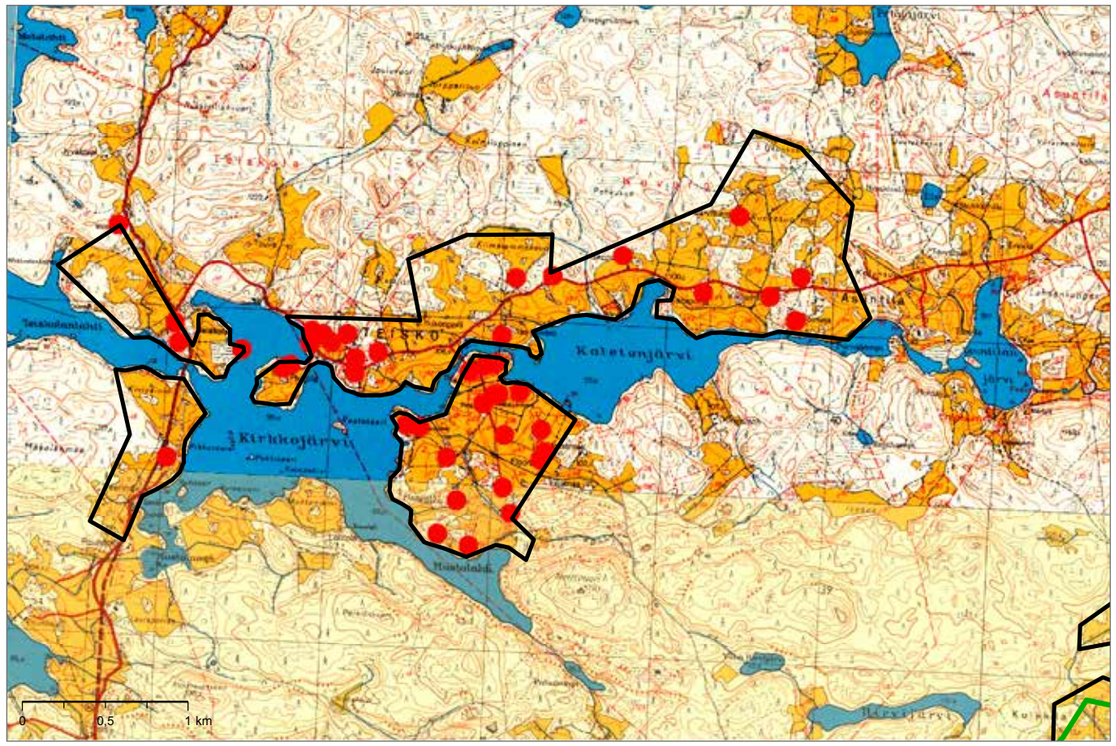

Vuoden 2014 peruskartta

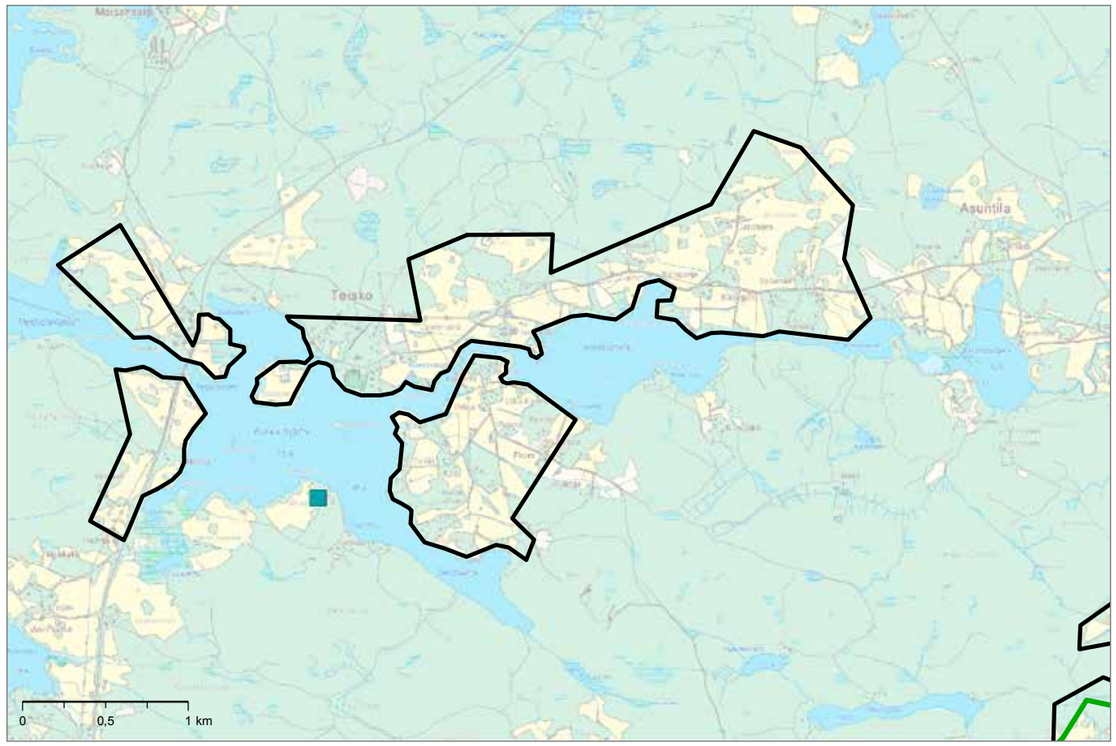

TAMPERE
Teiskon-Asuntilan kulttuurimaisema

Teiskolan kirkko ja Teiskolan kartano

- kirkonrakentaja Matti Åkerblomin rakentama 1780-luvun ristikirkko ja kellotapuli
- pappila edustaa 1920-luvun klassismia
- seurakunnalliset rakennukset maisemallisesti tärkeillä paikoilla
- Teiskolan kartano
- asuttu kylätontti, 1600-luvun läänityshistoria
- perintötila, säätyläiskulttuuri
- kerroksellinen kartanoarkkitehtuuri, tiivis pihapiiri
- työväen asuinrakennukset
- talousrakennukset maisemallisesti keskeisellä paikalla

Kirkko

Teiskolan talli

1) Historiallisesti arvokas maatalousalue, säilynyt viljelyksessä (1800-luku tai vanhempi)	x
2a) Historiallinen kylätontti	x
2b) Historiallinen merkittävä tielinja	x
3) Kiinteä muinaisjäännös	-
5) Arvokas maisema-alue (2013)	-
6) Perinteinen ja vaihteleva maisemakuva	x
4a) Arvokas rakennettu kulttuuriympäristö (RKY 2009)	x
4b) Maakunnallisesti arvokasta rakennettua kulttuuriympäristöä	

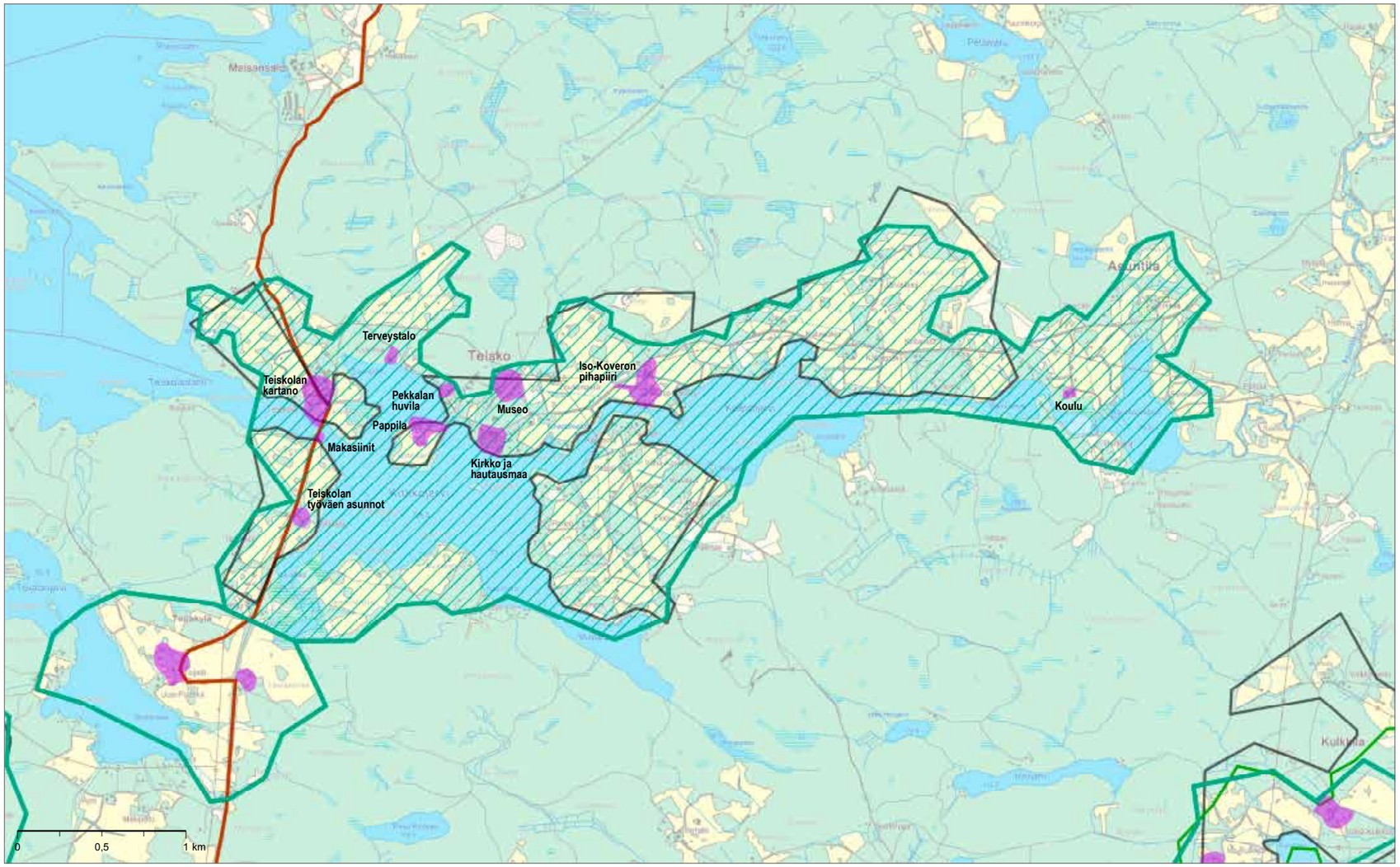

1 MK:n MY-alue
1 MK:n akm-alue
Niityt
Pellot
Asutus
Muinaisjäännös

1 MK:n MY-alue
1 MK:n akm-alue
Uusi rajaus 2014
Rakennuskulttuurin ydinalue
Historiallinen tielinja

Isojakokartat

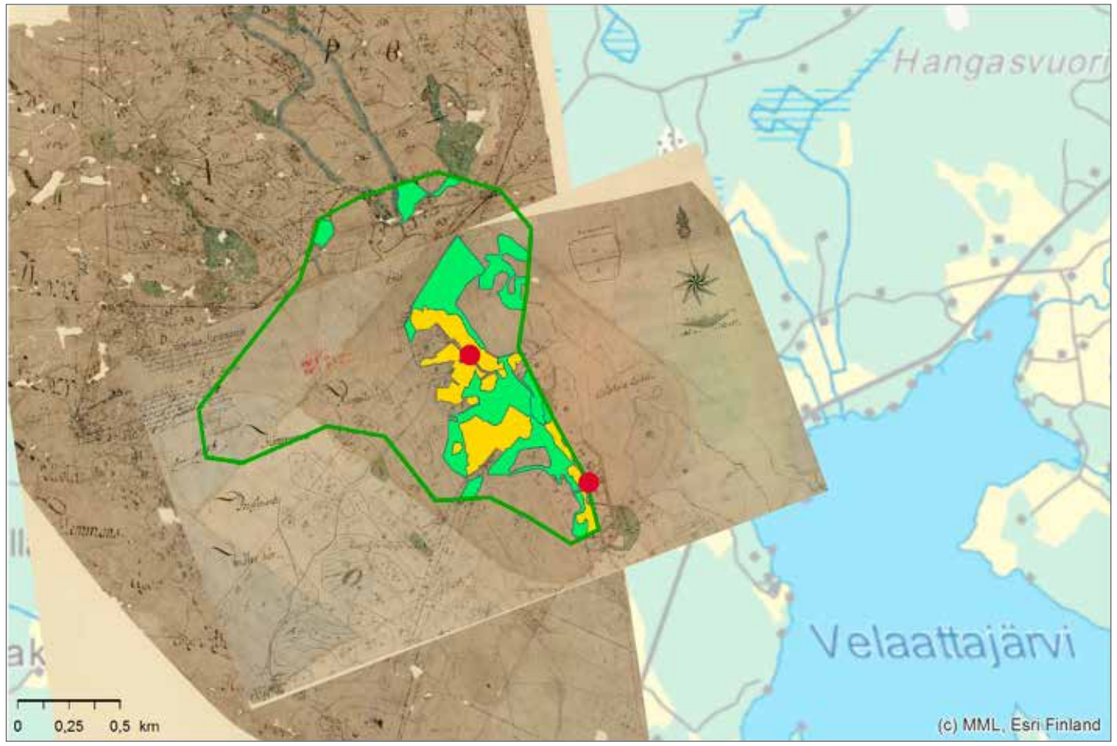

1800-luvun pitäjänkartat

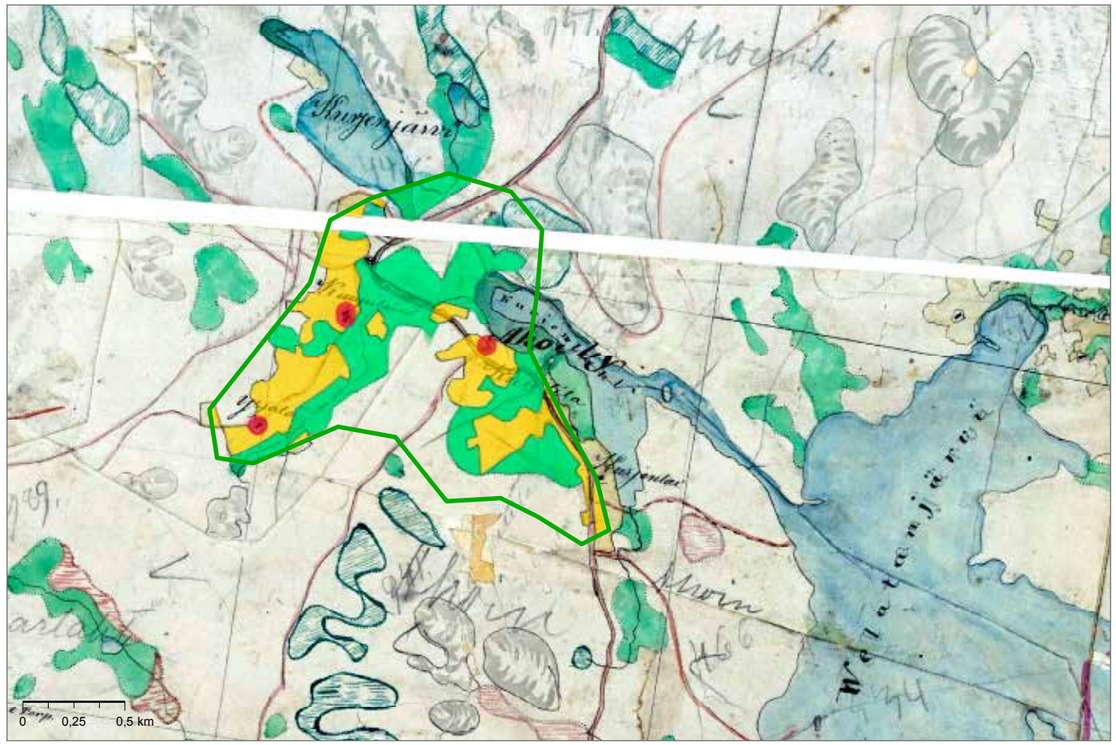

1950-luvun peruskartta

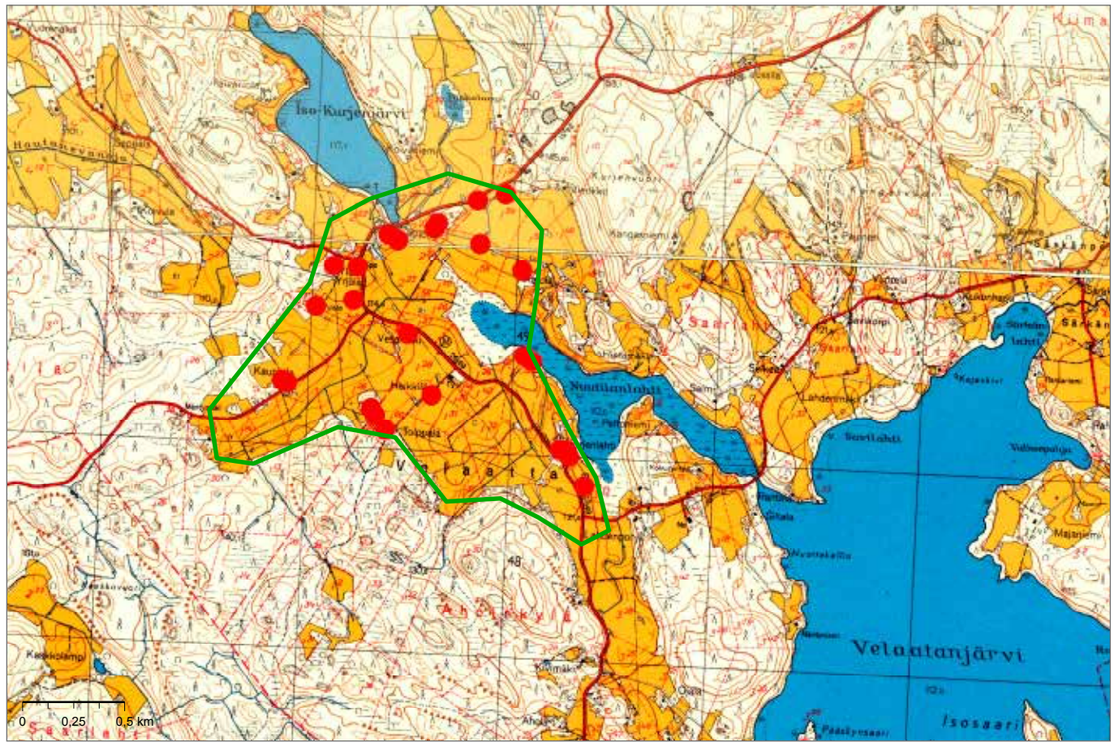

Vuoden 2014 peruskartta

TAMPERE
Yrjölänkylän kulttuurimaisema

Kurjenlahti

Velaatan koulu

1) Historiallisesti arvokas maatalousalue, säilynyt viljelyksessä (1800-luku tai vanhempi)	x
2a) Historiallinen kylätontti	-
2b) Historiallinen merkittävä tielinja	x
3) Kiinteä muinaisjäännös	-
5) Arvokas maisema-alue (2013)	-
6) Perinteinen ja vaihteleva maisemakuva	x
4a) Arvokas rakennettu kulttuuriympäristö (RKY 2009)	-
4b) Maakunnallisesti arvokasta rakennettua kulttuuriympäristöä	-

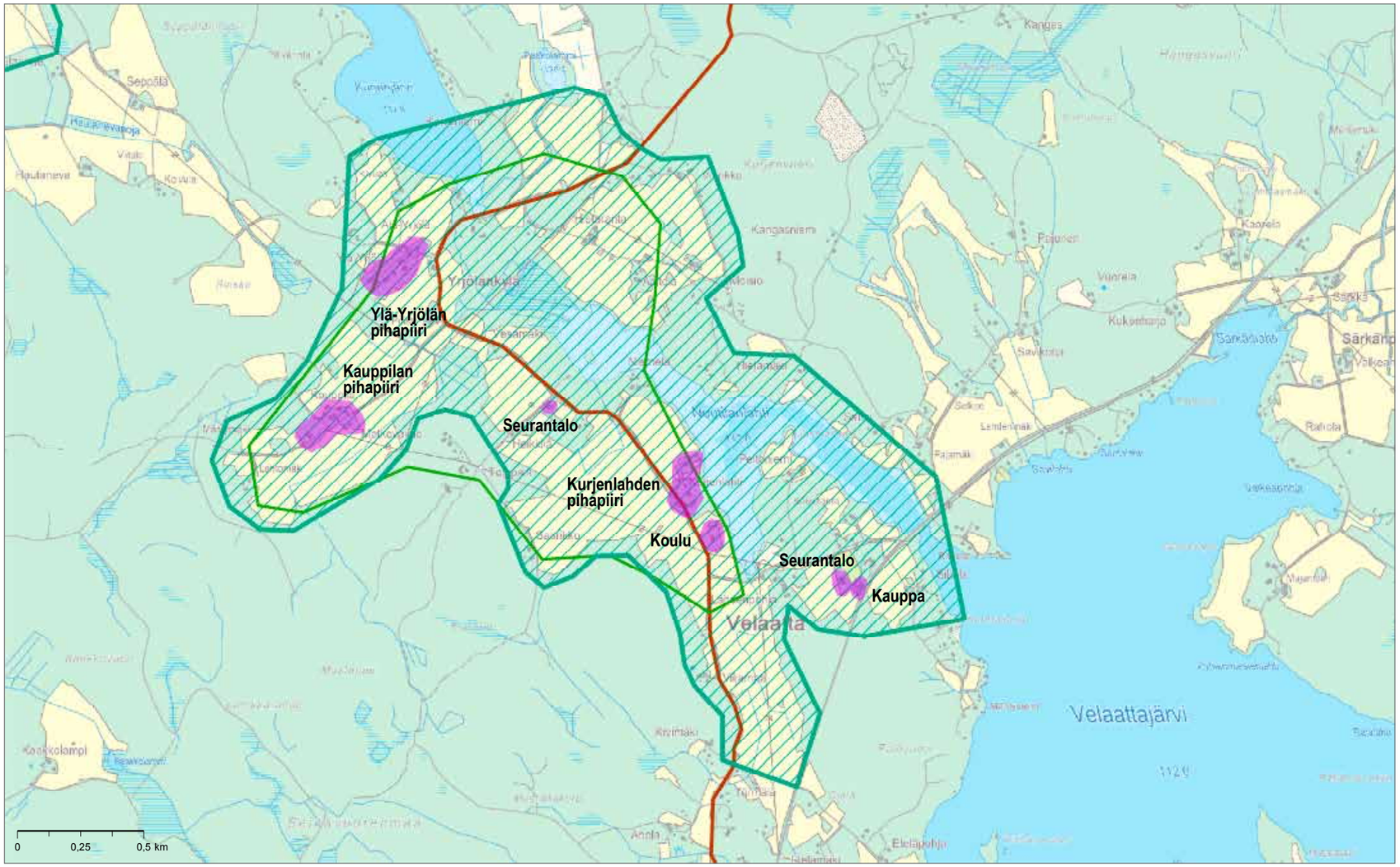

- 1 MK:n MY-alue
- 1 MK:n akm-alue
- Niityt
- Pellot
- Asutus
- Muinaisjäännös

- 1 MK:n MY-alue
- 1 MK:n akm-alue
- Uusi rajaus 2014
- Rakennuskulttuurin ydinalue
- Historiallinen tielinja

TAMPERE
Nurmin kulttuurimaisema

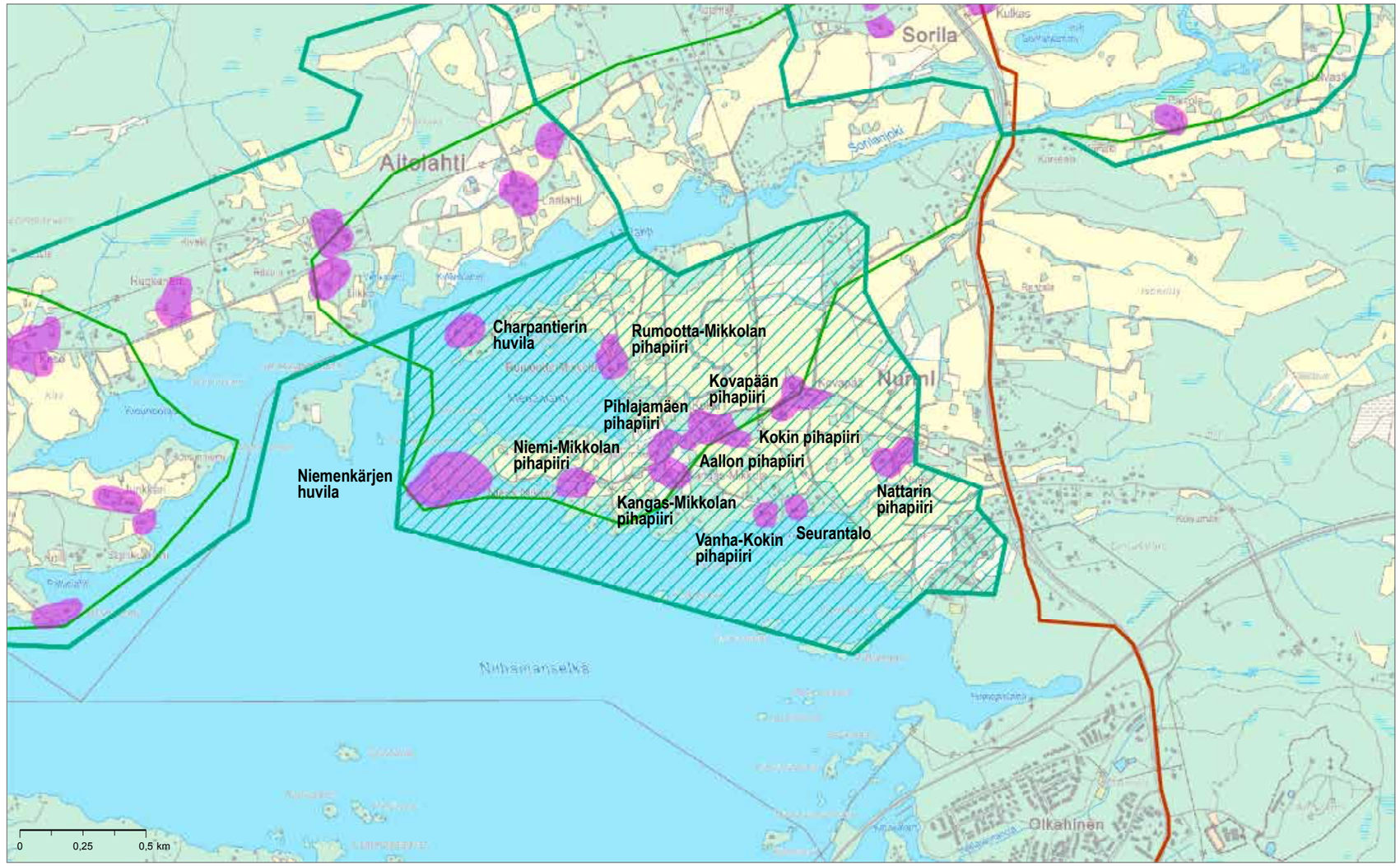

- 1 MK:n MY-alue
- 1 MK:n akm-alue
- Uusi rajaus 2014
- Rakennuskulttuurin ydinalue
- Historiallinen tielinja

TAMPERE
Sorilan-Palon kulttuurimaisema

Karjanhoitokoulu, Sorila

Liikerakennus, Sorila

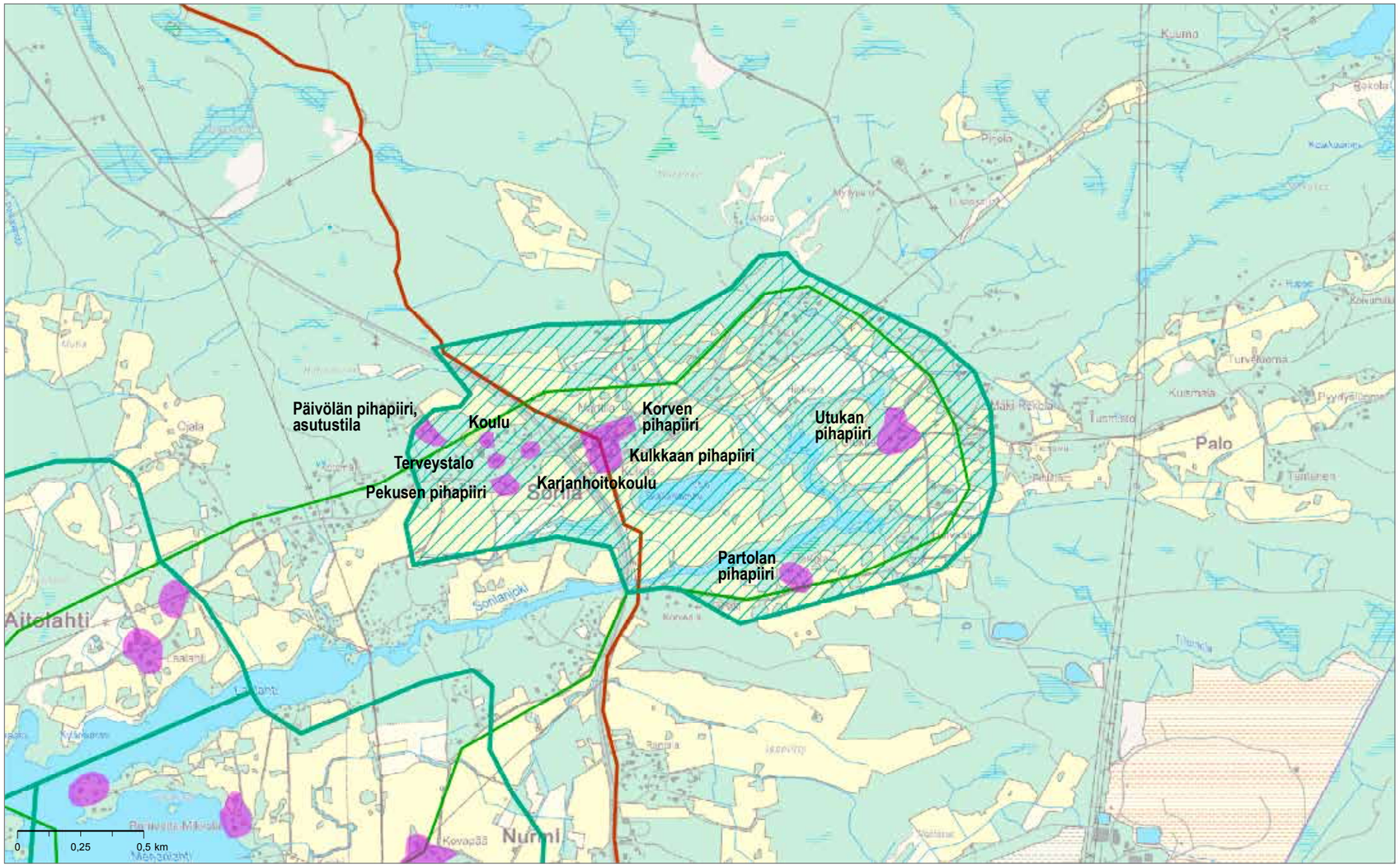

1 MK:n MY-alue
1 MK:n akm-alue
Uusi rajaus 2014
Rakennuskulttuurin ydinalue
Historiallinen tielinja

Isojakokartat

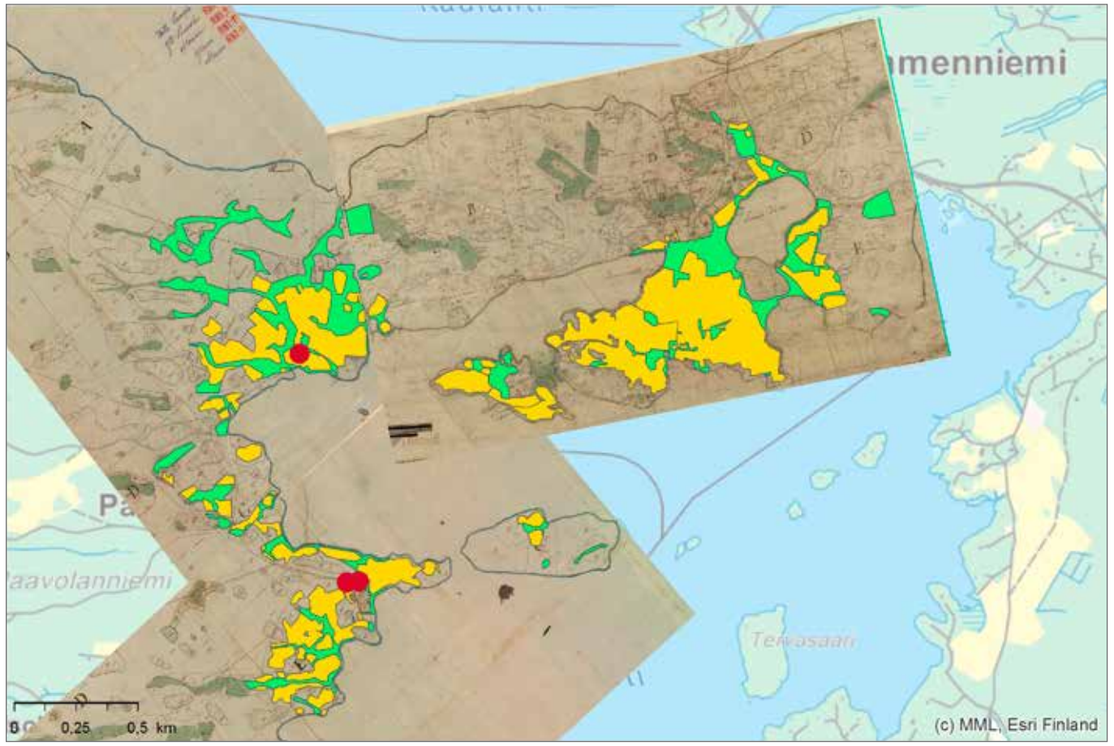

1800-luvun pitäjänkartat

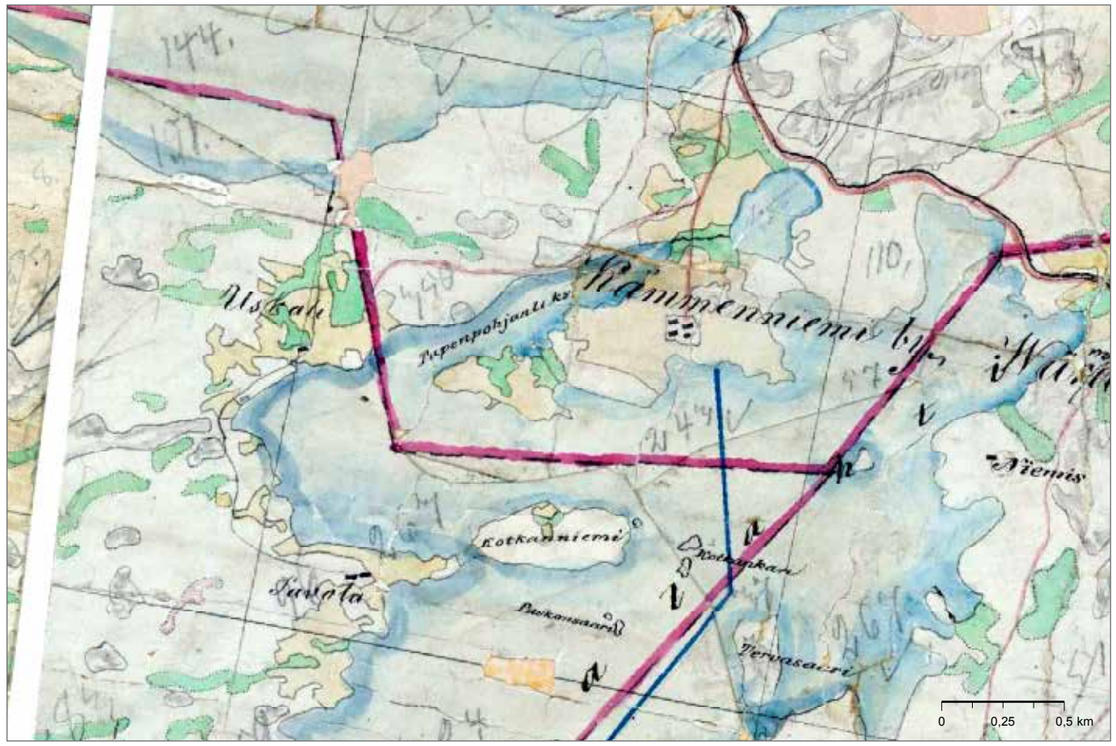

1950-luvun peruskartta

Vuoden 2014 peruskartta

TAMPERE
Uskalin-Paavolan-Kämmenniemen kulttuurimaisema

Aunessilta

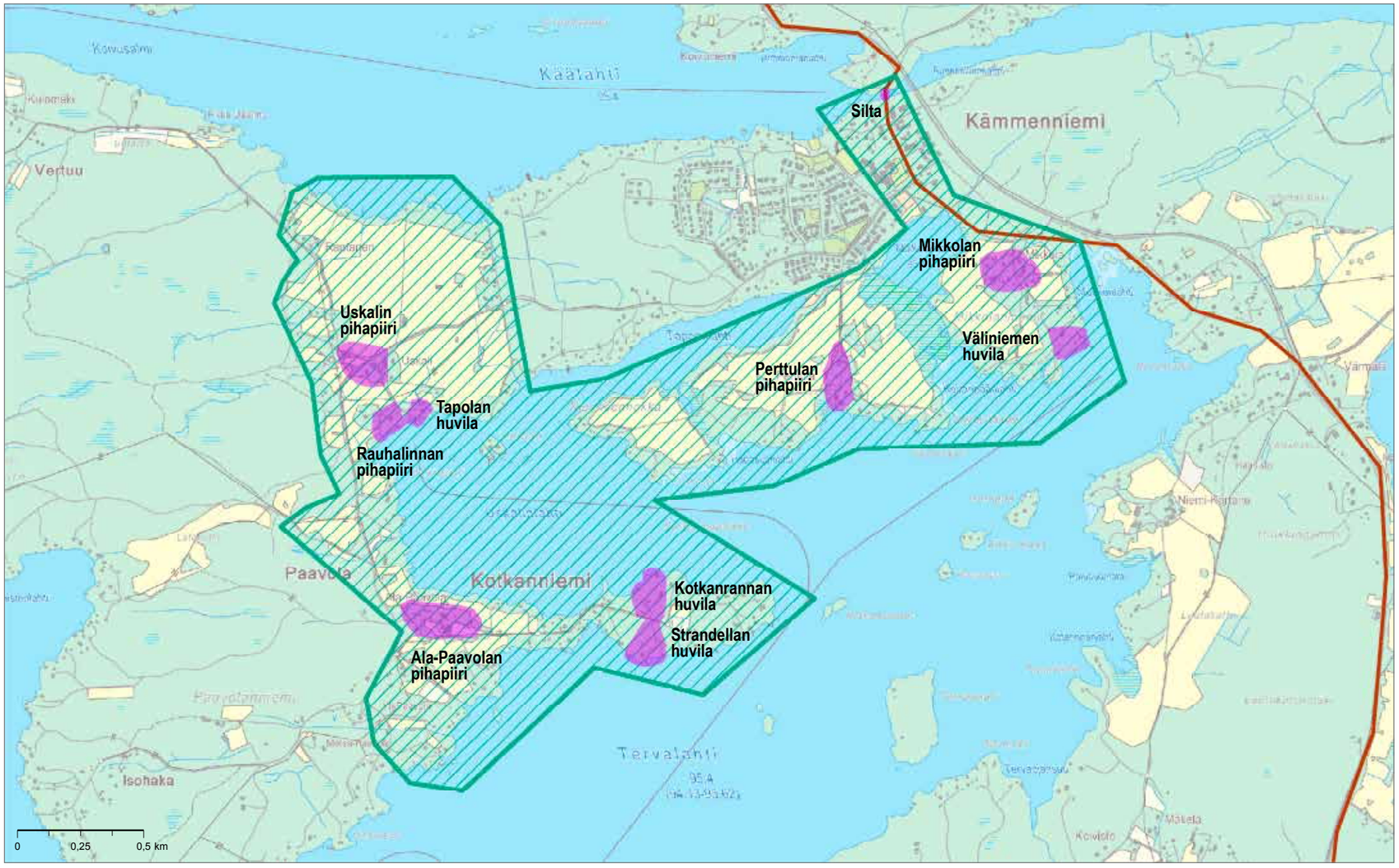

- 1 MK:n MY-alue
- 1 MK:n akm-alue
- Niityt
- Pellot
- Asutus
- Muinaisjäännös
- 1 MK:n MY-alue
- 1 MK:n akm-alue
- Uusi rajaus 2014
- Rakennuskulttuurin ydinalue
- Historiallinen tielinja

TAMPERE
Hirviniemen kulttuurimaisema

Lampu

Pappila

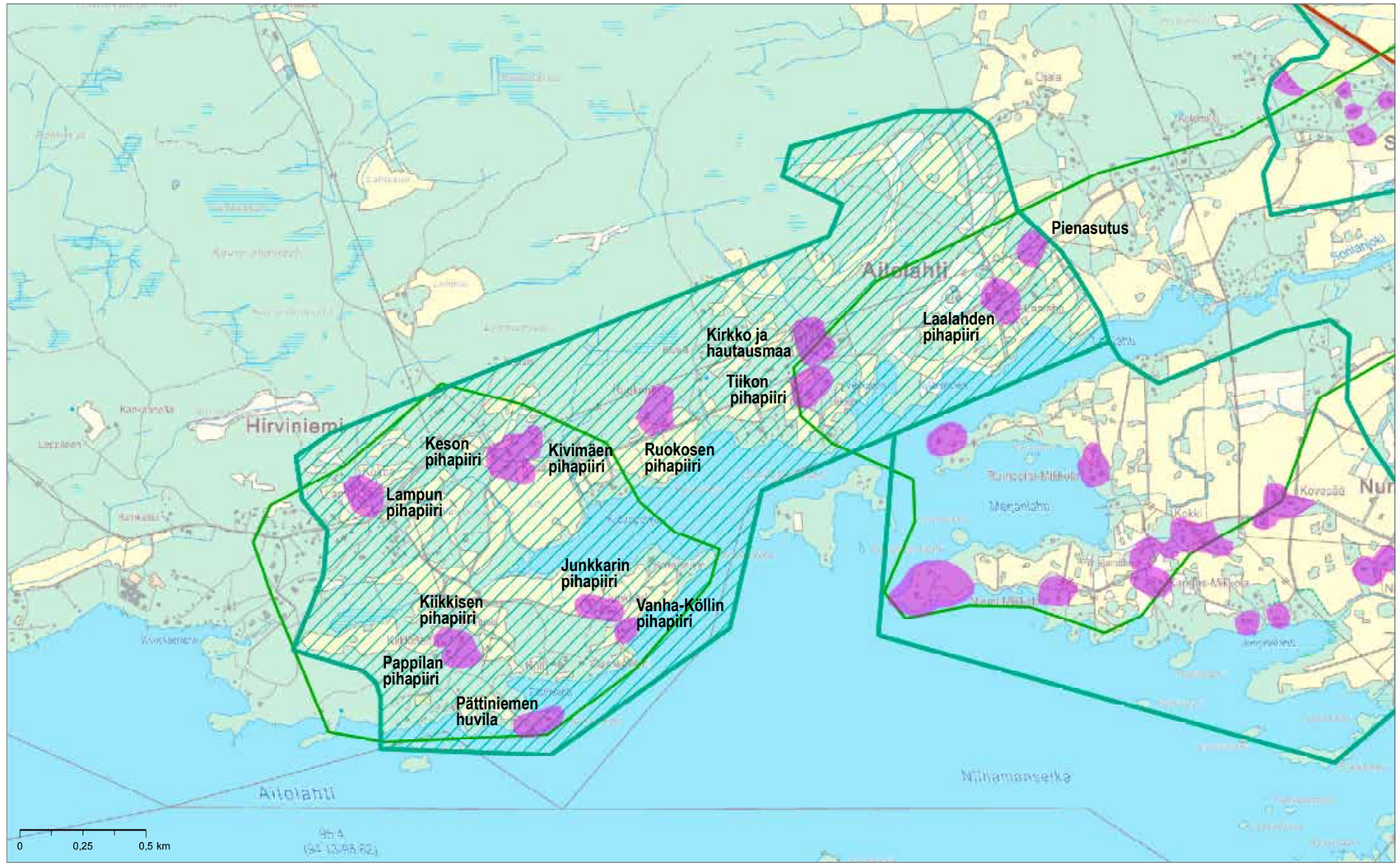

1 MK:n MY-alue
1 MK:n akm-alue
Uusi rajaus 2014
Rakennuskulttuurin ydinalue
Historiallinen tielinja